

# TUMAČ ZNAKOVLJA

## GRANICE TERITORIJALNE I STATISTIČKE GRANICE

- OPĆINSKA GRANICA
- GRANICA NASELJA

## OSTALE GRANICE

- OBUHVAT PROSTORNOG PLANA
- GRANICA PROSTORA OGRANIČENJA ZAŠTIĆENOG OBALNOG PODRUČJA MORA - POJAS KOPNA U ŠIRINI OD 1000 M OD OBALNE CRTE
- POSTOJEĆA OBALNA CRTA
- GRANICA ZAŠTIĆENOG OBALNOG PODRUČJA MORA - POJAS MORA U ŠIRINI OD 300 M OD OBALNE CRTE

## POVRŠINE ZA RAZVOJ I UREĐENJE RAZVOJ I UREĐENJE POVRŠINA GRAĐEVINSKOG PODRUČJA NASELJA

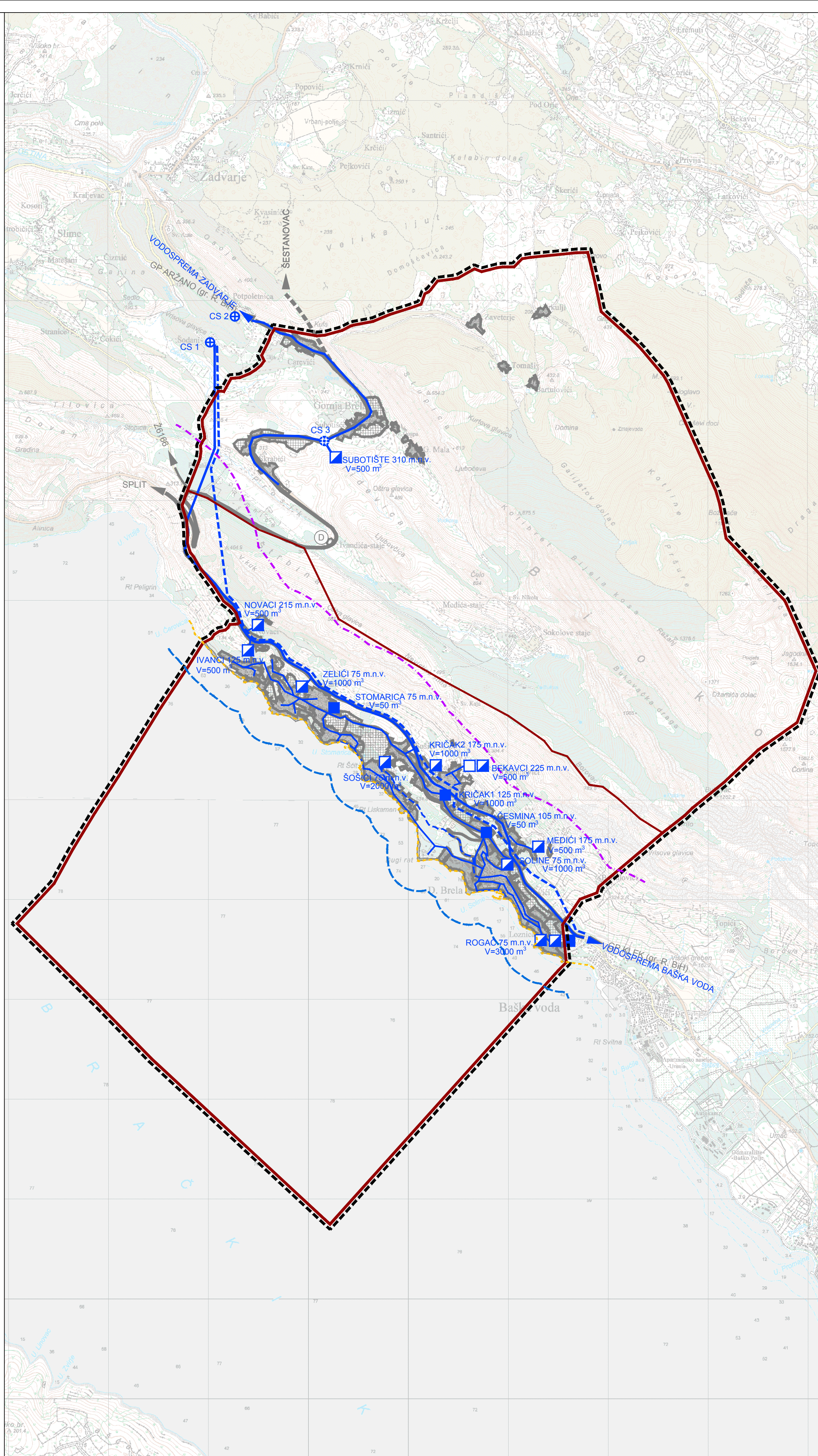
- GRAĐEVINSKA PODRUČJA NASELJA
- GRAĐEVINSKO PODRUČJE NASELJA ŠPORTSKO-REKREACIJSKE NAMJENE - KUPALIŠNA OBALA SA ŠETNICOM

## PROMET CESTOVNI PROMET

- DRŽAVNA CESTA
- ŽUPANIJSKA CESTA
- LOKALNA CESTA

## VODNOGOSPODARSKI SUSTAV KORIŠTENJE VODA - VODOOPSKRBA

- VODOSPREMA
- VODNA KOMORA
- CRPNA STANICA
- MAGISTRALNI VODOOPSKRBNI CJEVOVOD
- OSTALI VODOOPSKRBNI CJEVOVODI

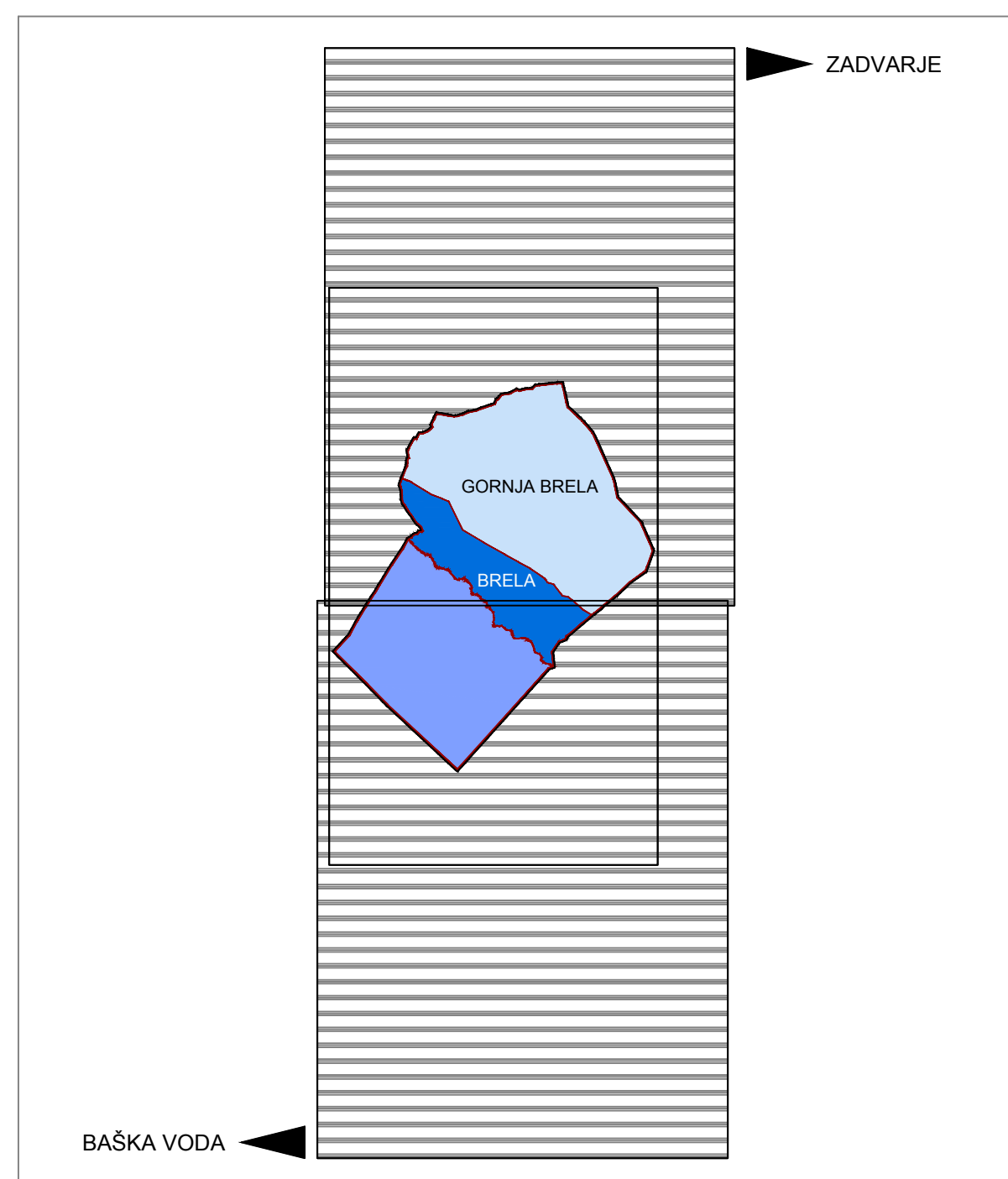


NOSITELJ IZRADE PLANA  
OPĆINA BRELA  
JEDINSTVENI UPRAVNI ODJEL

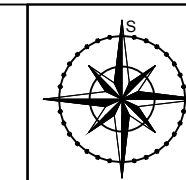
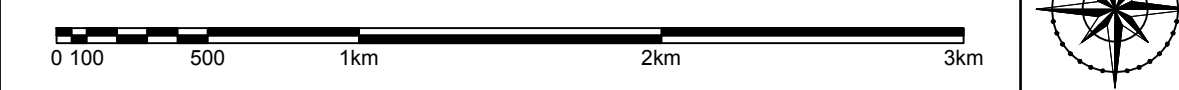
STRUČNI IZRAĐIVAČ  
URBANISTIČKI INSTITUT HRVATSKE d.o.o.



VEZA LISTOVA TOPOGRAFSKE KARTE (TK25)



M 1:25.000



Županija: SPLITSKO-DALMATINSKA ŽUPANIJA	
Općina: OPĆINA BRELA	
Naziv prostornog plana: <b>PROSTORNI PLAN UREĐENJA OPĆINE BRELA</b> Elaborat procijenjenog teksta Odredbi za provedbu i Grafičkog dijela Plana („Glasnik“, službeno glasilo Općine Brežice broj 01/08, 05/16, 07/16 - procijenjeni tekst, 02/17, 05/17 - ispravak i 06/17 - procijenjeni tekst)	
Naziv kartografskog prikaza: <b>INFRASTRUKTURNI SUSTAVI VODNOGOSPODARSKI SUSTAV - VODOOPSKRBA</b>	
Broj kartografskog prikaza: <b>2B</b>	Mjerilo kartografskog prikaza: <b>1:25.000</b>
Odluka o izradi Plana:	Odluka Općinskog vijeća o donošenju Plana:
Javna rasprava (datum objave):	Javni uvid održan:
Pečat tijela odgovornog za provođenje javne rasprave:	Odgovorna osoba za provođenje javne rasprave:
Pravna osoba koja je izradila Elaborat: <b>URBANISTIČKI INSTITUT HRVATSKE d.o.o. ZAGREB</b>	
Pečat stručnog izrađivača Elaborata:	Odgovorna osoba:  mr.sc. Ninoslav Dusper, dipl.ing.arh.
Voditeljica izrade Elaborata: <b>TEREZLIJA MIRKOVIĆ BERKOVIĆ, dipl.ing.arh.</b>	
Stručni tim u izradi Elaborata: 1. Terezija Mirković Berković, dipl.ing.arh. 2. Daliborka Pavlović, grad.teh.	
Broj radnog naloga: 10268	Godina izrade: 2017.
Pečat Komisije za Statut, Poslovnik i normativnu djelatnost Općinskog vijeća:	Predsjednica Komisije za Statut, Poslovnik i normativnu djelatnost:  Vanja Sokol
Istovjetnost ovog prostornog plana s izvornikom ovjerava:	Pečat nadležnog tijela
(ime, prezime, potpis)	