

# TUMAČ ZNAKOVLJA

## GRANICE TERITORIJALNE I STATISTIČKE GRANICE

- OPĆINSKA GRANICA
- GRANICA NASELJA

## OSTALE GRANICE

- OBUHVAT PROSTORNOG PLANA
- GRANICA ZAŠTIĆENOG OBALNOG PODRUČJA MORA - POJAS KOPNA U ŠIRINI OD 1000 M OD OBALNE CRTE
- OBALNA CRTA
- GRANICA ZAŠTIĆENOG OBALNOG PODRUČJA MORA - POJAS MORA U ŠIRINI OD 300 M OD OBALNE CRTE

## POVRŠINE ZA RAZVOJ I UREĐENJE RAZVOJ I UREĐENJE POVRŠINA GRADEVINSKOG PODRUČJA NASELJA

- GRADEVINSKA PODRUČJA NASELJA

## PROMET CESTOVNI PROMET

- DRŽAVNA CESTA
- ŽUPANIJSKA CESTA
- LOKALNA CESTA
- OSTALE CESTE
- VATROGASNI PUT
- TUNEL
- PARKIRALIŠTE
- BENZINSKA POSTAJA

## POMORSKI PROMET

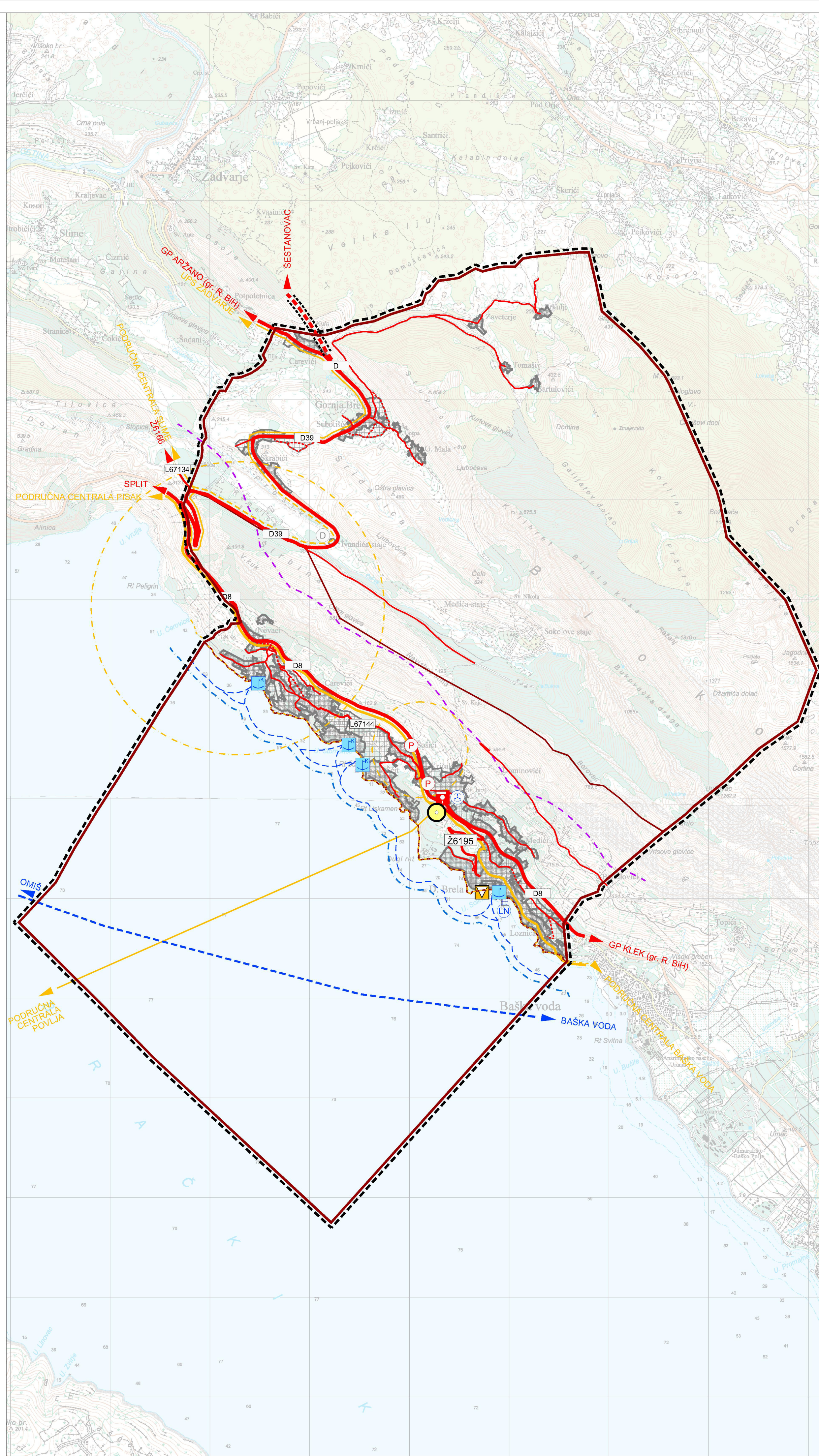
- LUKA ZA JAVNI PROMET - LOKALNI ZNAČAJ (K - KOMUNALNI VEZ U LUCI)
- LUKA POSEBNE NAMJENE - NAUČIČKI TURIZAM - ŽUPANIJSKI ZNAČAJ
- PLOVNI PUT UNUTARNJI
- LOKALNI PROMET MOREM

## ZRAČNI PROMET

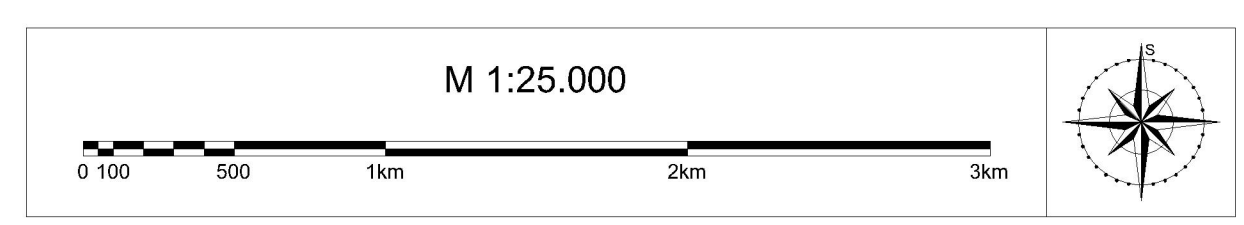
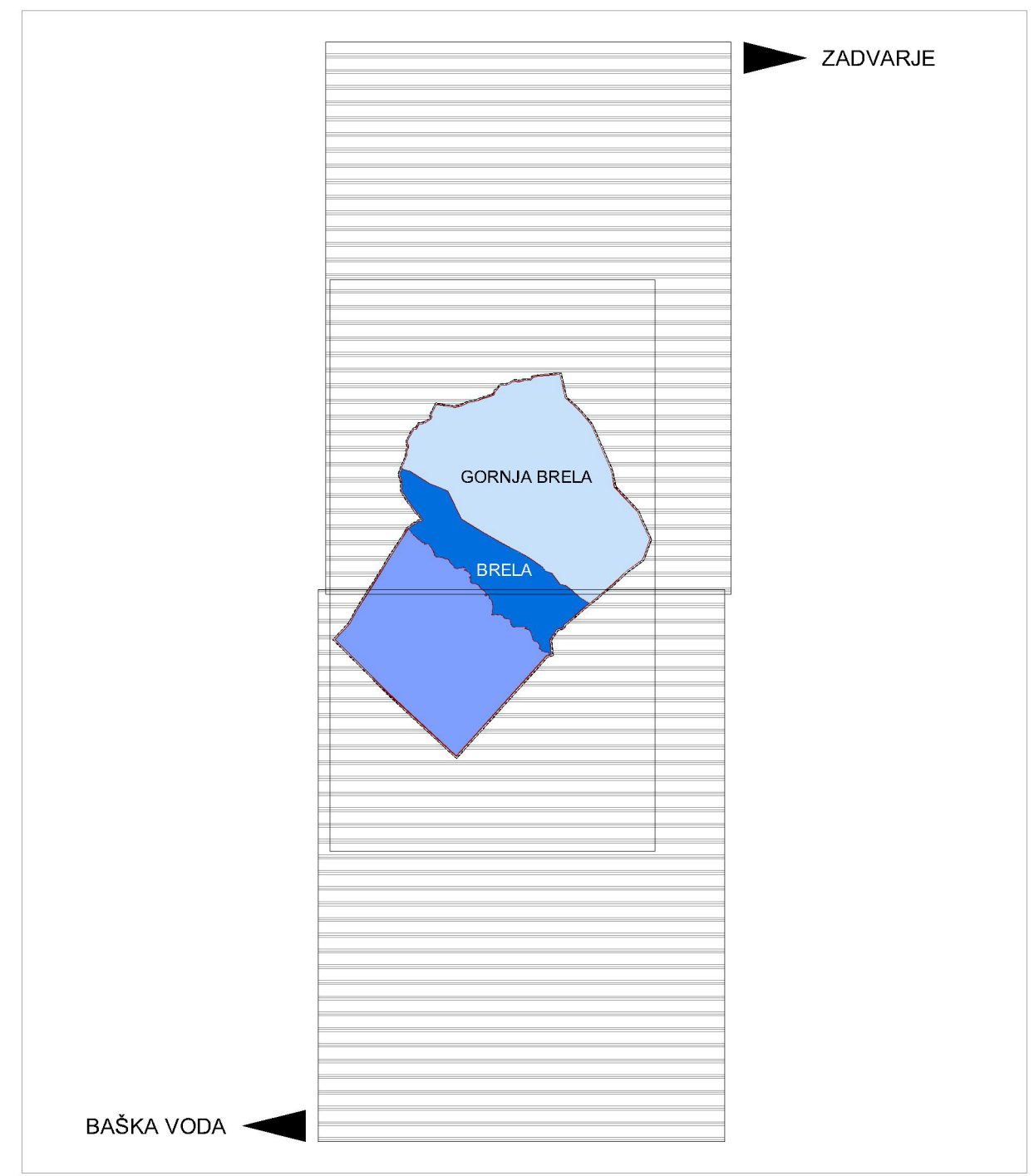
- HELIDROM

## POŠTA I TELEKOMUNIKACIJE POŠTA I JAVNE TELEKOMUNIKACIJE

- JEDINICA POŠTANSKE MREŽE
- PODRUČNA CENTRALA
- MEĐUNARODNI VODOVI
- KORISNIČKI I SPOJNI VODOVI
- SAMOSTOJEĆI STUPOVI - PLANIRANI



## VEZA LISTOVA TOPOGRAFSKE KARTE (TK25)



Županija: <b>SPLITSKO-DALMATINSKA ŽUPANIJA</b> Općina: <b>OPĆINA BRELA</b>	
Naziv prostornog plana: <b>1. IZMJENE I DOPUNE PROSTORNOG PLANA UREĐENJA OPĆINE BRELA</b> PRIJEDLOG PLANA ZA PONOVLJU JAVNU RASPRAVU	
Naziv kartografskog prikaza: <b>KORIŠTENJE I NAMJENA POVRŠINA PROMET, POŠTA I TELEKOMUNIKACIJE</b>	
Broj kartografskog prikaza: <b>1B</b>	Mjerilo kartografskog prikaza: <b>1:25.000</b>
Odluka o izradi Plana: Službeno glasilo Općine Brela - "Glasnik" 2/11, 5/11	Odluka Općinskog vijeća o donošenju Plana: Službeno glasilo Općine Brela - "Glasnik" ___/___
Javna rasprava (datum objave): 31. 10. 2012. - službeno glasilo Općine Brela - Glasnik 3/12, www.opcina-brela.hr 05. 11. 2012. - www.mgv.hr; 07. 11. 2012. - dnevi.ba; Službeno glasilo	Javni uvid održan: od: 20. 11. 2012. do: 04. 12. 2012.
Pečat tijela odgovornog za provođenje javne rasprave:	Odgovorna osoba za provođenje javne rasprave:  Viktor Mužinić, dipl.iur.
Mišljenje na Plan prema članku ___ Zakona o prostornom uređenju i gradnji (NN 76/07, 38/09, 55/11, 90/11, 50/12, 55/12)	
Pravna osoba koja je izradila plan: <b>URBANISTIČKI INSTITUT HRVATSKE d.o.o. ZAGREB</b>	
Pečat pravne osobe koja je izradila plan:	Odgovorna osoba:  mr.sc. Ninoslav Dusper, dipl.ing.arh.
Odgovorni voditelj izrade nacrtu prijedloga dokumenta prostornog uređenja: <b>TEREZLIJA MIRKOVIĆ BERKOVIĆ, dipl.ing.arh.</b>	
Stručni tim u izradi plana: 1. Terezijska Mirković Berković, dipl.ing.arh. 2. Lovorka Sviben, dipl.ing.arh. 3. Mateja Somek, mag.ing.arh. 4. Dean Vučić, ing.geod.	
5. Nikola Adrović, mag.ing.arh. 6. Vilma Stopler, mag.ing.kraj.arh. 7. Katarina Labar, dipl.ing.agr. - ured.kraj. 8. Marjan Prus, dipl.iur. 9. Juraj Dusper, dipl.oec.	
Broj radnog naloga: <b>10143</b> • Broj plana: <b>1357</b>	Godina izrade: <b>2015.</b>
Pečat Općinskog vijeća:	Predsjednik Općinskog vijeća:  (ime, prezime, potpis)
Istovjetnost ovog prostornog plana s izvornikom ovjerava:	Pečat nadležnog tijela:  (ime, prezime, potpis)