





TUMAČ ZNAKOVLJA

GRANICE TERITORIJALNE I STATISTIČKE GRANICE

-  OPĆINSKA GRANICA
-  GRANICA NASELJA

OSTALE GRANICE

-  OBUHVAT PROSTORNOG PLANA
-  GRANICA ZAŠTIĆENOG OBALNOG PODRUČJA MORA
- POJAS KOPNA U ŠIRINI OD 1000 M OD OBALNE CRTE
-  OBALNA CRTA
-  GRANICA ZAŠTIĆENOG OBALNOG PODRUČJA MORA
- POJAS MORA U ŠIRINI OD 300 M OD OBALNE CRTE






POVRŠINE ZA RAZVOJ I UREĐENJE RAZVOJ I UREĐENJE POVRŠINA GRADEVINSKOG PODRUČJA NASELJA

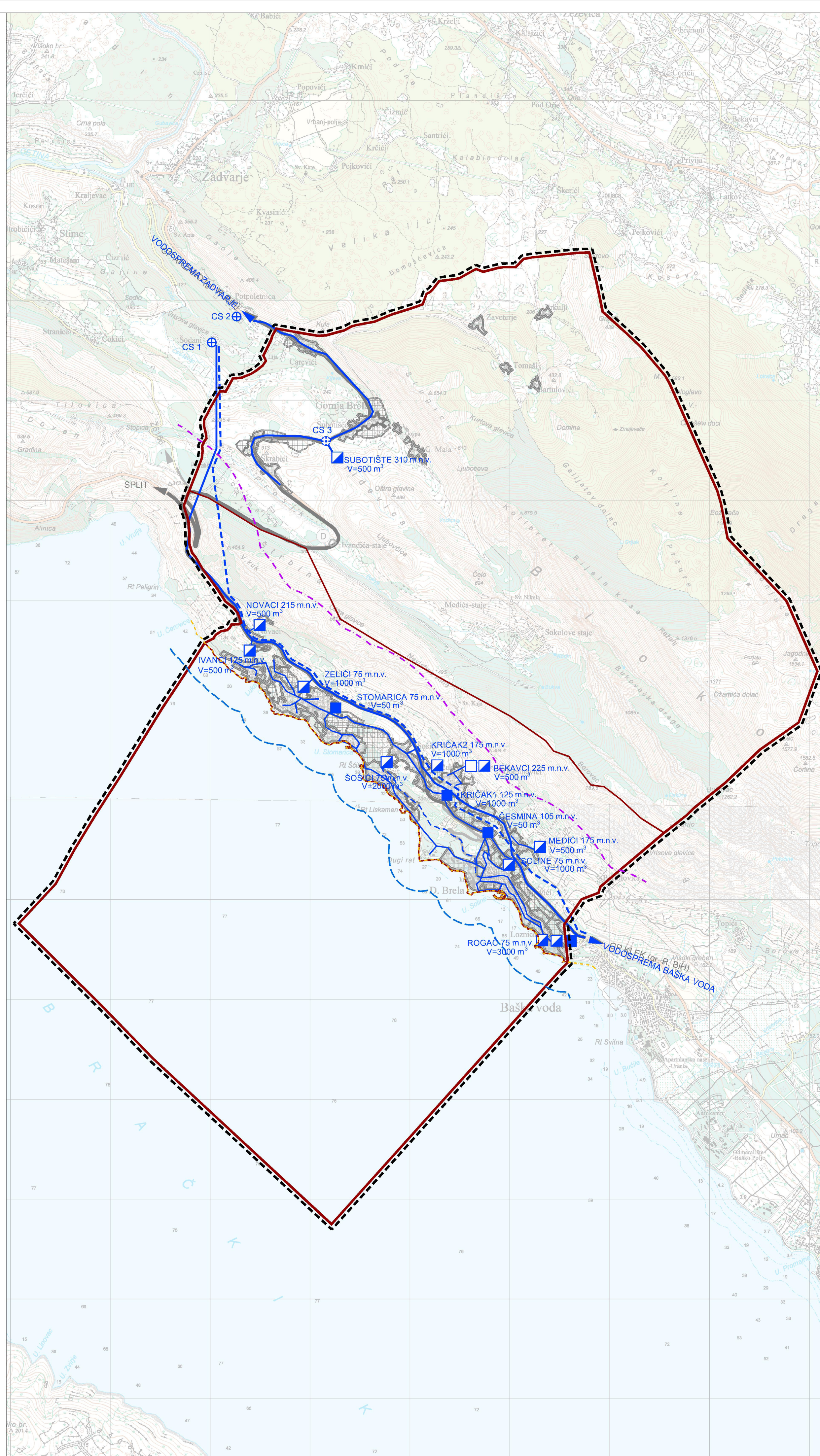
-  GRADEVINSKA PODRUČJA NASELJA



PROMET CESTOVNI PROMET

-  DRŽAVNA CESTA
-  ŽUPANIJSKA CESTA
-  LOKALNA CESTA

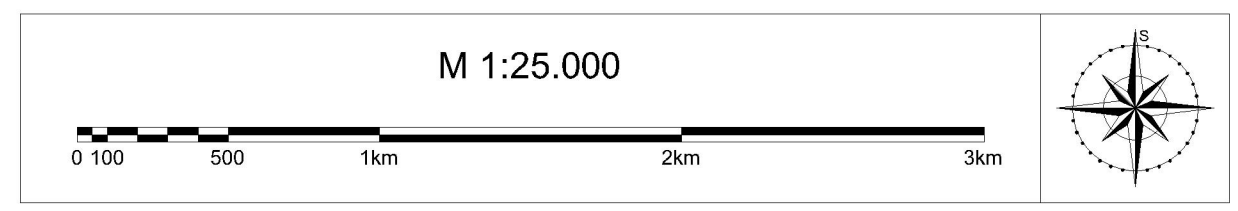
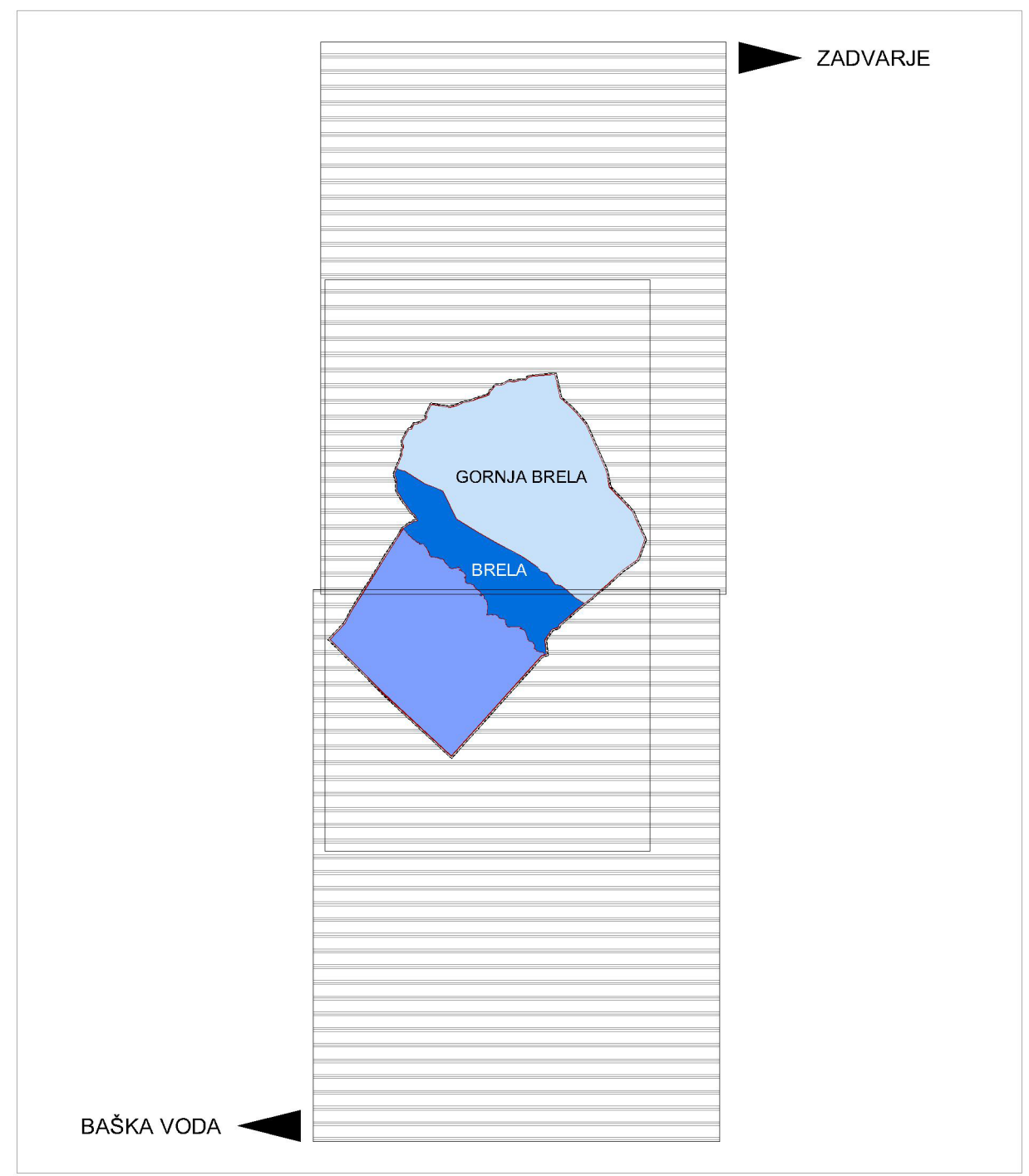
VODNOSPODARSKI SUSTAV KORIŠTENJE VODA - VODOOPSKRBA

- | | |
|--|---|
| POST. PLAN: |  VODOSPREMA |
|  VODNA KOMORA | |
|  CRPNA STANICA | |
|  MAGISTRALNI VODOOPSKRBNI CJEVOVOD | |
|  OSTALI VODOOPSKRBNI CJEVOVODI | |



	NOSITELJ IZRADE PLANA OPĆINA BRELLA JEDINSTVENI UPRAVNI ODJEL	
	STRUČNI IZRAĐIVAČ URBANISTIČKI INSTITUT HRVATSKE d.o.o.	

VEZA LISTOVA TOPOGRAFSKE KARTE (TK25)



Županija: SPLITSKO-DALMATINSKA ŽUPANIJA	
Općina: OPĆINA BRELLA	
Naziv prostornog plana: 1. IZMJENE I DOPUNE PROSTORNOG PLANA UREĐENJA OPĆINE BRELLA	
Naziv kartografskog prikaza: INFRASTRUKTURNI SUSTAVI VODNOSPODARSKI SUSTAV - VODOOPSKRBA	
Broj kartografskog prikaza: 2B	Mjerilo kartografskog prikaza: 1:25.000
Odluka o izradi Plana: Službeno glasilo Općine Brella - "Glasnik" 2/11, 5/11	Odluka Općinskog vijeća o donošenju Plana: Službeno glasilo Općine Brella - "Glasnik" ___/___
Javna rasprava (datum objave): 31. 10. 2012. - službeno glasilo Općine Brella - Glasnik 3/12, www.opcina-brella.hr 05. 11. 2012. - www.mj.gov.hr, 07. 11. 2012. - dnevniki.hr, Službeno glasilo	Javni uvid održan: od: 20. 11. 2012. do: 04. 12. 2012.
Pečat tijela odgovornog za provođenje javne rasprave:	Odgovorna osoba za provođenje javne rasprave: Viktor Mužinić, dipl.iur.
Mišljenje na Plan prema članku ___ Zakona o prostornom uređenju i gradnji (NN 76/07, 38/09, 55/11, 90/11, 50/12, 55/12)	
Pravna osoba koja je izradila plan: URBANISTIČKI INSTITUT HRVATSKE d.o.o. ZAGREB	
Pečat pravne osobe koja je izradila plan:	Odgovorna osoba: mr.sc. Ninoslav Dusper, dipl.ing.arh.
Odgovorni voditelj izrade nacrta prijedloga dokumenta prostornog uređenja: TEREZIJA MIRKOVIĆ BERKOVIĆ, dipl.ing.arh.	
Stručni tim u izradi plana: 1. Tereziya Mirković Berković, dipl.ing.arh. 2. Lovorka Sviben, dipl.ing.arh. 3. Matea Somek, mag.ing.arh. 4. Dean Vučić, ing.geod.	5. Nikola Adrović, mag.ing.asif. 6. Vilma Stopfer, mag.ing.kraj.arh. 7. Katarina Labar, dipl.ing.agr. - ured.kraj. 8. Marjan Prus, dipl.iur. 9. Juraj Dusper, dipl.oec.
Broj radnog naloga: 10143 • Broj plana: 1357	Godina izrade: 2012.
Pečat Općinskog vijeća:	Predsjednik Općinskog vijeća: (ime, prezime, potpis)
Istovjetnost ovog prostornog plana s izvornikom ovjerava:	Pečat nadležnog tijela: (ime, prezime, potpis)