

TUMAČ ZNAKOVLJA

GRANICE TERITORIJALNE I STATISTIČKE GRANICE

- OPĆINSKA GRANICA
- GRANICA NASELJA

OSTALE GRANICE

- OBUHVAT PROSTORNOG PLANA
- GRANICA ZAŠTIĆENOG OBALNOG PODRUČJA MORA - POJAS KOPNA U ŠIRINI OD 1000 M OD OBALNE CRTE
- OBALNA CRTA
- GRANICA ZAŠTIĆENOG OBALNOG PODRUČJA MORA - POJAS MORA U ŠIRINI OD 300 M OD OBALNE CRTE

POVRŠINE ZA RAZVOJ I UREĐENJE RAZVOJ I UREĐENJE POVRŠINA GRAĐEVINSKOG PODRUČJA NASELJA

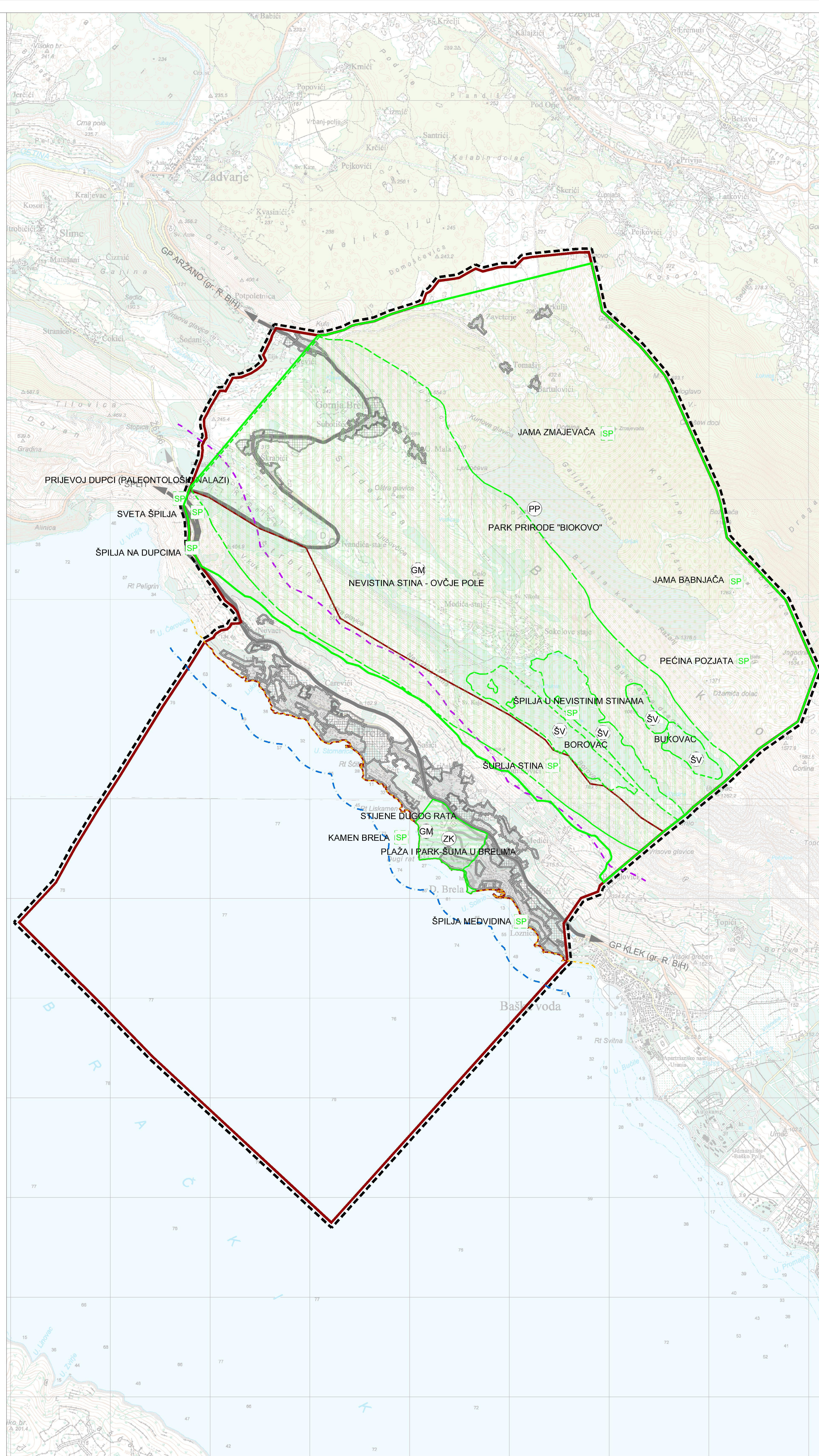
- GRAĐEVINSKA PODRUČJA NASELJA

PROMET CESTOVNI PROMET

- DRŽAVNA CESTA
- ŽUPANIJSKA CESTA
- LOKALNA CESTA

UVJETI KORIŠTENJA ZAŠTIĆENI DIJELOVI PRIRODE

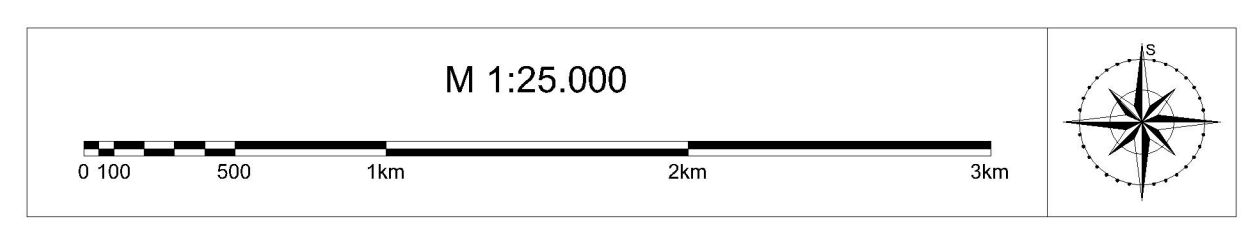
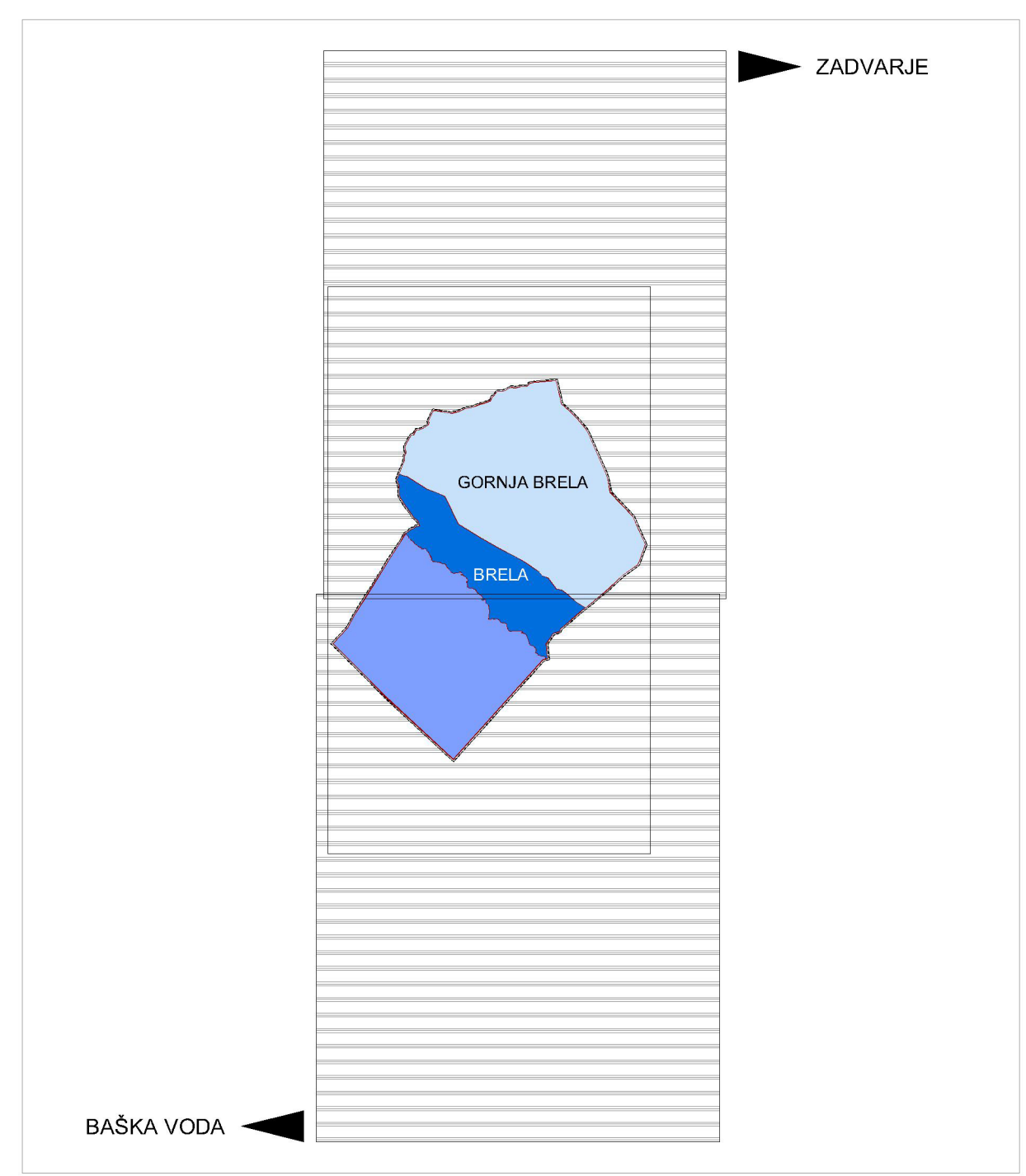
- PP** PARK PRIRODE - BOKOVO
- GM** POSEBNI REZERVAT - NEVISTINA STINA - OVČJE POLE, STIJENE DUGOG RATA (GM - GEOMORFOLOŠKI REZERVAT)
- ŠV** POSEBNI REZERVAT - AUTOHTONA ŠUMA DALMATINSKOG CRNOG BORA BUKOVAC I BOROVAC (ŠV - REZERVAT ŠUMSKE VEGETACIJE)
- ZK** ZNAČAJNI KRAJOBRAZ - PLAŽA I PARK-ŠUMA U BRELIMA
- SP** SPOMENIK PRIRODE (GEOLOŠKI, PALEONTOLOŠKI, SPELEOLOŠKI) (KAMEN BRELA, PRIJEVOJ DUPCI, PEČINA POZJATA, JAMA BABNJAČA, SVETA ŠPILJA, ŠPILJA NA DUPCIMA, JAMA ZMAJEVAČA, ŠPILJA U NEVISTINIM STINAMA, ŠUPLJA STINA I ŠPILJA MEDVIDINA)



NOSITELJ IZRADE PLANA
OPĆINA BRELOVA
JEDINSTVENI UPRAVNI ODJEL

STRUČNI IZRAĐIVAČ
URBANISTIČKI INSTITUT HRVATSKE d.o.o.

VEZA LISTOVA TOPOGRAFSKE KARTE (TK25)



Županija: SPLITSKO-DALMATINSKA ŽUPANIJA Općina: OPĆINA BRELOVA	
Naziv prostornog plana: 1. IZMJENE I DOPUNE PROSTORNOG PLANA UREĐENJA OPĆINE BRELOVA	
Naziv kartografskog prikaza: UVJETI ZA KORIŠTENJE, UREĐENJE I ZAŠTITU PROSTORA - UVJETI KORIŠTENJA - PODRUČJA POSEBNIH UVJETA KORIŠTENJA - PRIRODNA BAŠTINA	
Broj kartografskog prikaza: 3A	Mjerilo kartografskog prikaza: 1:25.000
Odluka o Izradi Plana: Službeno glasilo Općine Brelova - "Glasnik" 2/11, 5/11	Odluka Općinskog vijeća o donošenju Plana: Službeno glasilo Općine Brelova - "Glasnik" ___/___
Javna rasprava (datum objave): 31. 10. 2012. - službeno glasilo Općine Brelova - Glasnik 3/12, www.opcina-brelova.hr 05. 11. 2012. - www.mgov.hr, 07. 11. 2012. - dnevi.bašak - Šibenska Dalmacija	Javni uvid održan: od: 20. 11. 2012. do: 04. 12. 2012.
Pečat tijela odgovornog za provođenje javne rasprave:	Odgovorna osoba za provođenje javne rasprave: Viktor Mužinić, dipl.iur.
Mišljenje na Plan prema članku ___ Zakona o prostornom uređenju i gradnji (NN 76/07, 38/09, 55/11, 90/11, 50/12, NN 55/12)	
Pravna osoba koja je izradila plan: URBANISTIČKI INSTITUT HRVATSKE d.o.o. ZAGREB	
Pečat pravne osobe koja je izradila plan:	Odgovorna osoba: mr.sc. Ninoslav Dusper, dipl.ing.arh.
Odgovorni voditelj izrade nacrta prijedloga dokumenta prostornog uređenja: TEREZIJA MIRKOVIĆ BERKOVIĆ, dipl.ing.arh.	
Stručni tim u izradi plana: 1. Tereziya Mirkoović Berković, dipl.ing.arh. 2. Lovorka Sviben, dipl.ing.arh. 3. Matea Somek, mag.ing.arh. 4. Dean Vučić, ing.geod.	5. Nikola Adrović, mag.ing.asif. 6. Vilma Štopfer, mag.ing.kraj.arh. 7. Katarina Labar, dipl.ing.agr. - uređ.kraj. 8. Marijan Prus, dipl.iur. 9. Juraj Dusper, dipl.oec.
Broj radnog naloga: 10143 • Broj plana: 1357	Godina izrade: 2015.
Pečat Općinskog vijeća:	Predsjednik Općinskog vijeća: (ime, prezime, potpis)
Istovjetnost ovog prostornog plana s izvornikom ovjerava:	Pečat nadležnog tijela: (ime, prezime, potpis)