

# TUMAČ ZNAKOVLJA

## GRANICE

### TERITORIJALNE I STATISTIČKE GRANICE

- OPĆINSKA GRANICA
- GRANICA NASELJA

### OSTALE GRANICE

- OBUHVAT PROSTORNOG PLANA
- GRANICA ZAŠTIĆENOG OBALNOG PODRUČJA MORA - POJAS KOPNA U ŠIRINI OD 1000 M OD OBALNE CRTE
- OBALNA CRTA
- GRANICA ZAŠTIĆENOG OBALNOG PODRUČJA MORA - POJAS MORA U ŠIRINI OD 300 M OD OBALNE CRTE

### POVRŠINE ZA RAZVOJ I UREĐENJE RAZVOJ I UREĐENJE POVRŠINA GRAĐEVINSKOG PODRUČJA NASELJA

- GRAĐEVINSKA PODRUČJA NASELJA

## PROMET

### CESTOVNI PROMET

- DRŽAVNA CESTA
- ŽUPANIJSKA CESTA
- LOKALNA CESTA

## UVJETI KORIŠTENJA

### ARHEOLOŠKA BAŠTINA

- ARHEOLOŠKI POJEDINAČNI LOKALITET - KOPNENI
- ARHEOLOŠKI POJEDINAČNI LOKALITET - PODMORSKI

### POVIJESNA GRADITELJSKA CJELINA

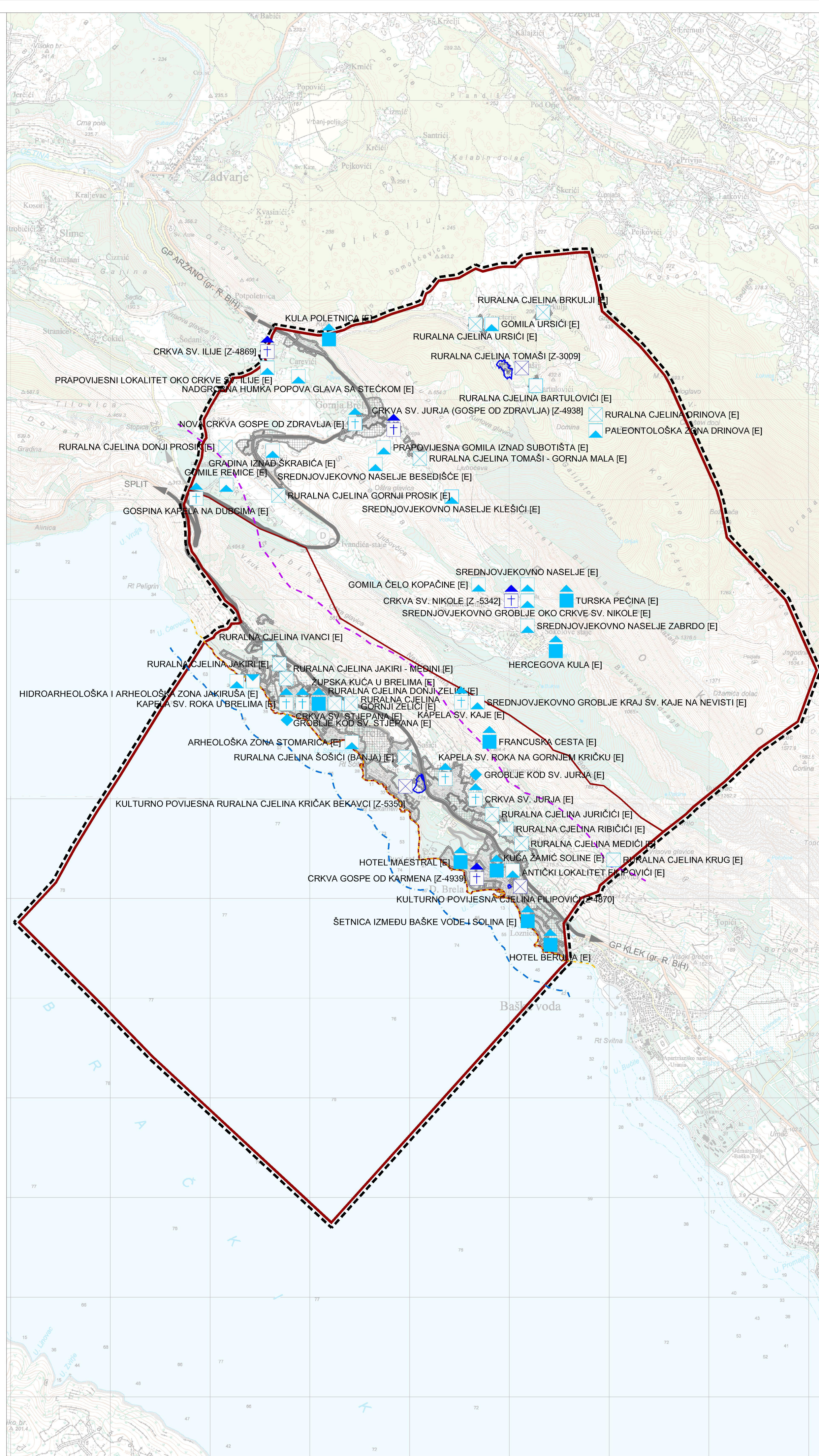
- POVIJESNA GRADITELJSKA CJELINA - SEOSKO NASELJE


### POVIJESNI SKLOP I GRAĐEVINA

- CIVILNA GRAĐEVINA
- SAKRALNA GRAĐEVINA


### MEMORIJALNA BAŠTINA

- SPOMEN (MEMORIJALNI) OBJEKT

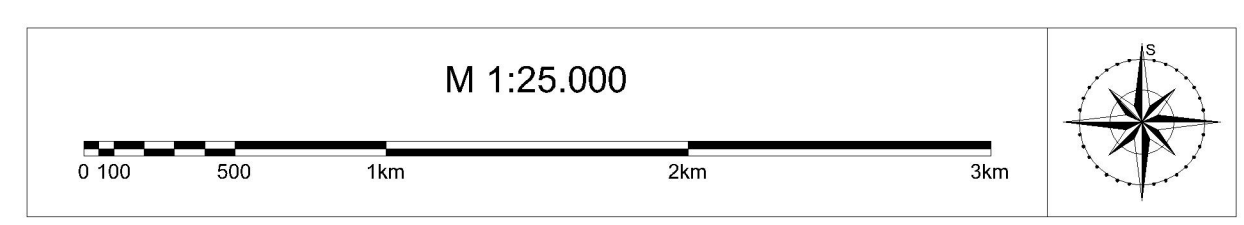
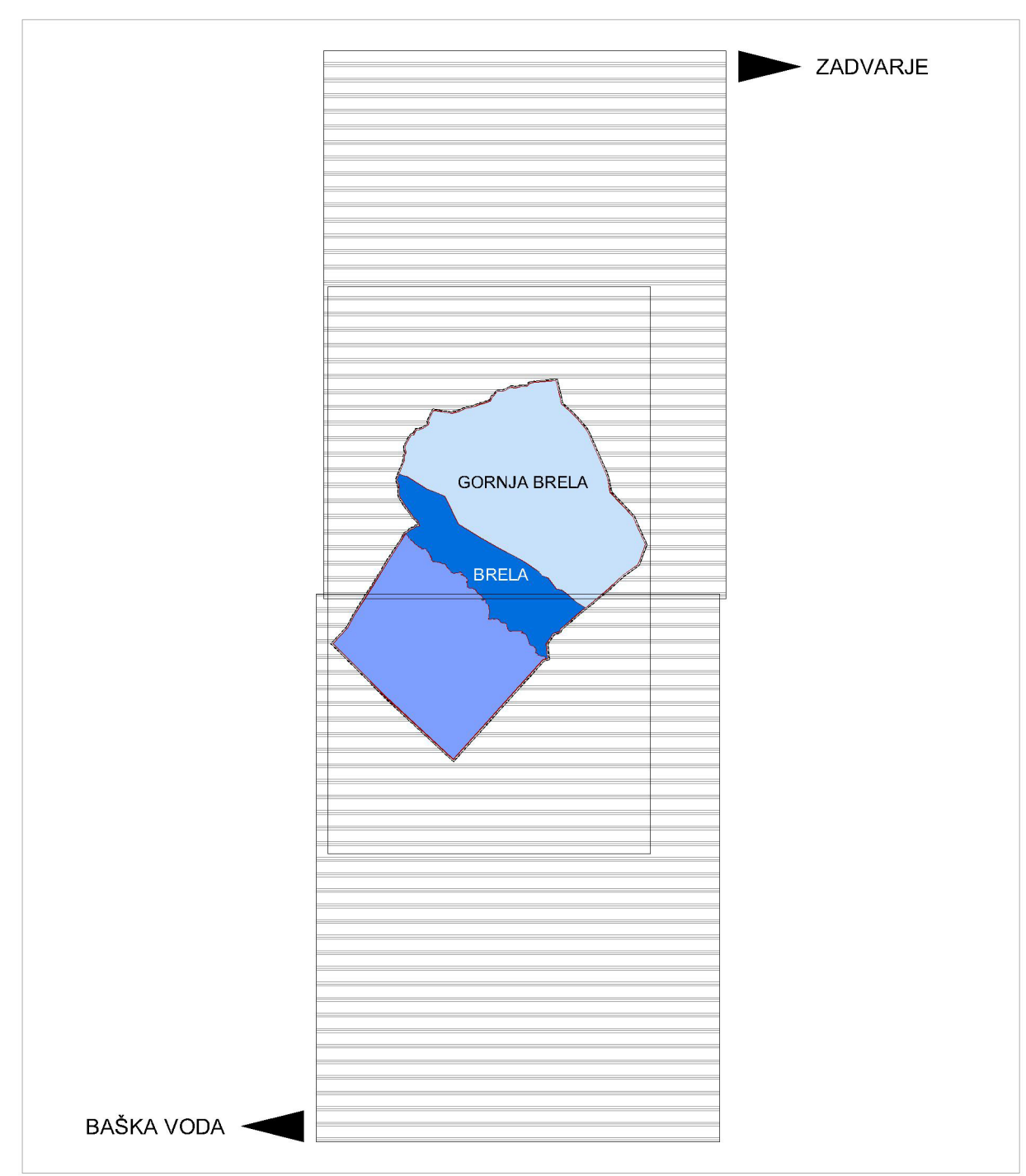



**NOSITELJ IZRADE PLANA**  
 OPĆINA BRELLA  
 JEDINSTVENI UPRAVNI ODJEL

**STRUČNI IZRAĐIVAČ**  
 URBANISTIČKI INSTITUT HRVATSKE d.o.o.



## VEZA LISTOVA TOPOGRAFSKE KARTE (TK25)



Županija: <b>SPLITSKO-DALMATINSKA ŽUPANIJA</b> Općina: <b>OPĆINA BRELLA</b>	
Naziv prostornog plana: <b>1. IZMJENE I DOPUNE PROSTORNOG PLANA UREĐENJA OPĆINE BRELLA</b> (POSREDOVANJE U PROMETU NEKRETNIM PRAVNIM PREDMETIMA)	
Naziv kartografskog prikaza: <b>UVJETI ZA KORIŠTENJE, UREĐENJE I ZAŠTITU PROSTORA - UVJETI KORIŠTENJA - PODRUČJA POSEBNIH UVJETA KORIŠTENJA - KULTURNA DOBRA</b>	
Broj kartografskog prikaza: <b>3B</b>	Mjerilo kartografskog prikaza: <b>1:25.000</b>
Odluka o Izradi Plana: Službeno glasilo Općine Brella - "Glasnik" 2/11, 5/11	Odluka Općinskog vijeća o donošenju Plana: Službeno glasilo Općine Brella - "Glasnik" ___/___
Javna rasprava (datum objave): 31. 10. 2012. - službeno glasilo Općine Brella - Glasnik 3/12, www.opcina-brella.hr 05. 11. 2012. - www.mogov.hr, 07. 11. 2012. - dnevi.bašak - Štobina Dalmacija	Javni uvid održan: od: 20. 11. 2012. do: 04. 12. 2012.
Pečat tijela odgovornog za provođenje javne rasprave:	Odgovorna osoba za provođenje javne rasprave:  Viktor Mužinić, dipl.iur.
Mišljenje na Plan prema članku ___ Zakona o prostornom uređenju i gradnji (NN 76/07, 38/09, 55/11, 90/11, 50/12, 55/12)	
Pravna osoba koja je izradila plan: <b>URBANISTIČKI INSTITUT HRVATSKE d.o.o. ZAGREB</b>	
Pečat pravne osobe koja je izradila plan:	Odgovorna osoba:  mr.sc. Ninoslav Dusper, dipl.ing.arh.
Odgovorni voditelj izrade nacrta prijedloga dokumenta prostornog uređenja: <b>TEREZIJA MIRKOVIĆ BERKOVIĆ, dipl.ing.arh.</b>	
Stručni tim u izradi plana: 1. Tereziya Mirković Berković, dipl.ing.arh. 2. Lovorka Sviben, dipl.ing.arh. 3. Matea Somek, mag.ing.arh. 4. Dean Vučić, ing.geod.	5. Nikola Adrović, mag.ing.asif. 6. Vilma Štopfer, mag.ing.kraj.arh. 7. Katarina Labar, dipl.ing.agr. - uređ.kraj. 8. Marijan Prus, dipl.iur. 9. Juraj Dusper, dipl.oec.
Broj radnog naloga: <b>10143</b> • Broj plana: <b>1357</b>	Godina izrade: <b>2015.</b>
Pečat Općinskog vijeća:	Predsjednik Općinskog vijeća:  (ime, prezime, potpis)
Istovjetnost ovog prostornog plana s izvornikom ovjerava:	Pečat nadležnog tijela:  (ime, prezime, potpis)