

# TUMAČ ZNAKOVLJA

## GRANICE TERITORIJALNE I STATISTIČKE GRANICE

- OPĆINSKA GRANICA
- GRANICA NASELJA

## OSTALE GRANICE

- OBUHVAT PROSTORNOG PLANA
- GRANICA ZAŠTIĆENOG OBALNOG PODRUČJA MORA - POJAS KOPNA U ŠIRINI OD 1000 M OD OBALNE CRTE
- OBALNA CRTA
- GRANICA ZAŠTIĆENOG OBALNOG PODRUČJA MORA - POJAS MORA U ŠIRINI OD 300 M OD OBALNE CRTE

## POVRŠINE ZA RAZVOJ I UREĐENJE RAZVOJ I UREĐENJE POVRŠINA GRADEVINSKOG PODRUČJA NASELJA

- GRADEVINSKA PODRUČJA NASELJA

## PROMET CESTOVNI PROMET

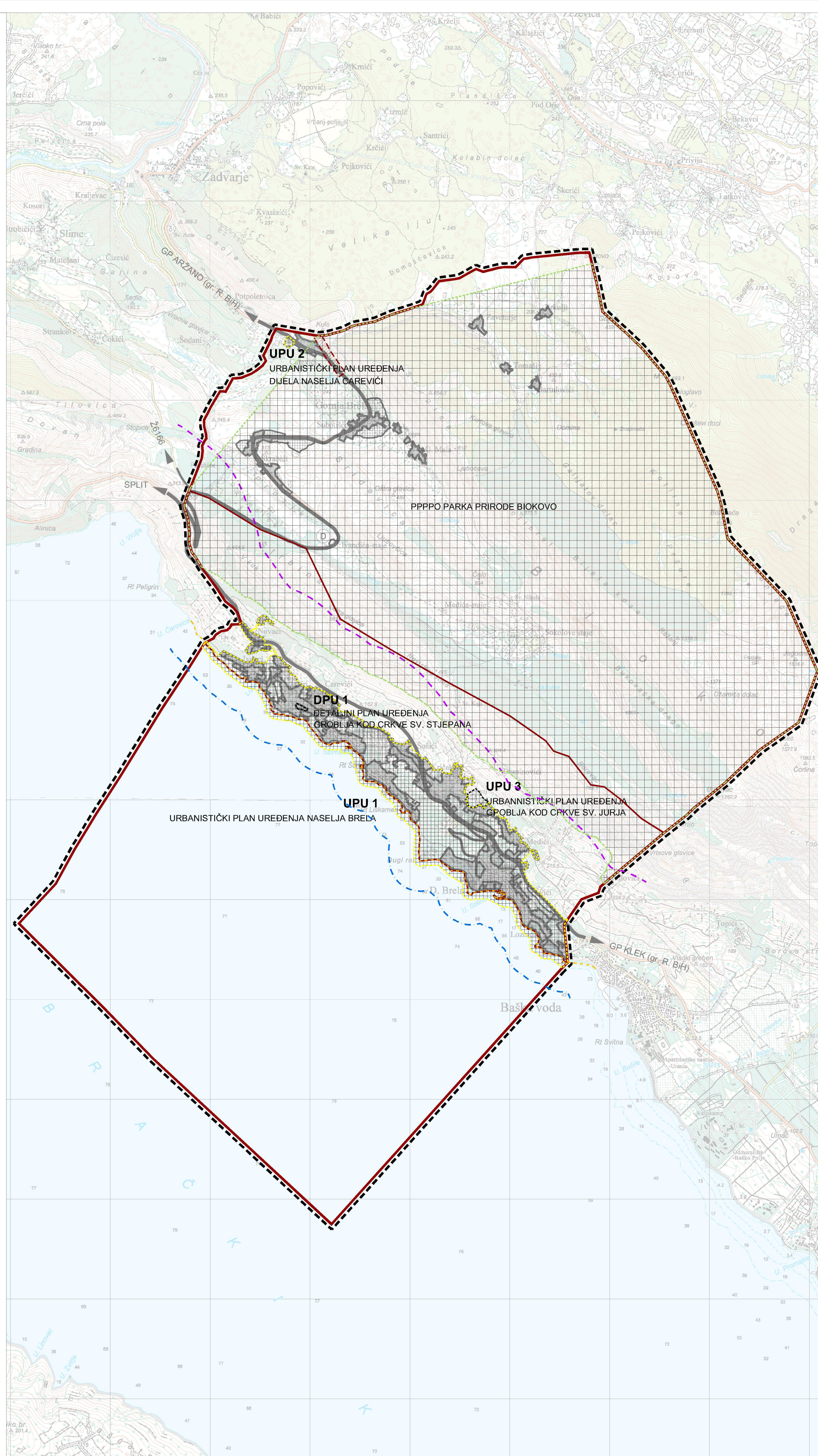
- DRŽAVNA CESTA
- ŽUPANIJSKA CESTA
- LOKALNA CESTA

## PODRUČJA PRIMJENE POSEBNIH MJERA UREĐENJA I ZAŠTITE UREĐENJE ZEMLJIŠTA

- OBLIKOVANJE ZEMLJIŠTA UZ INFRASTRUKTURNE GRAĐEVINE

## PODRUČJA I DIJELOVI PRIMJENE PLANSKIH MJERA ZAŠTITE OBUHVAT OBVEZNE IZRADE DOKUMENATA PROSTORNOG UREĐENJA

- PPPPO PROSTORNI PLAN PODRUČJA POSEBNIH OBILJEŽJA PARKA PRIRODE BIAKOVO
- UPU 1 URBANISTIČKI PLAN UREĐENJA NASELJA BRELA
- UPU 2 URBANISTIČKI PLAN UREĐENJA DIJELA NASELJA CAREVIĆI
- UPU 3 URBANISTIČKI PLAN UREĐENJA GROBLJA KOD CRKVE SV. JURJA
- DPU 1 DETALJNI PLAN UREĐENJA GROBLJA KOD CRKVE SV. STJEPANA - VAŽEĆI PLAN

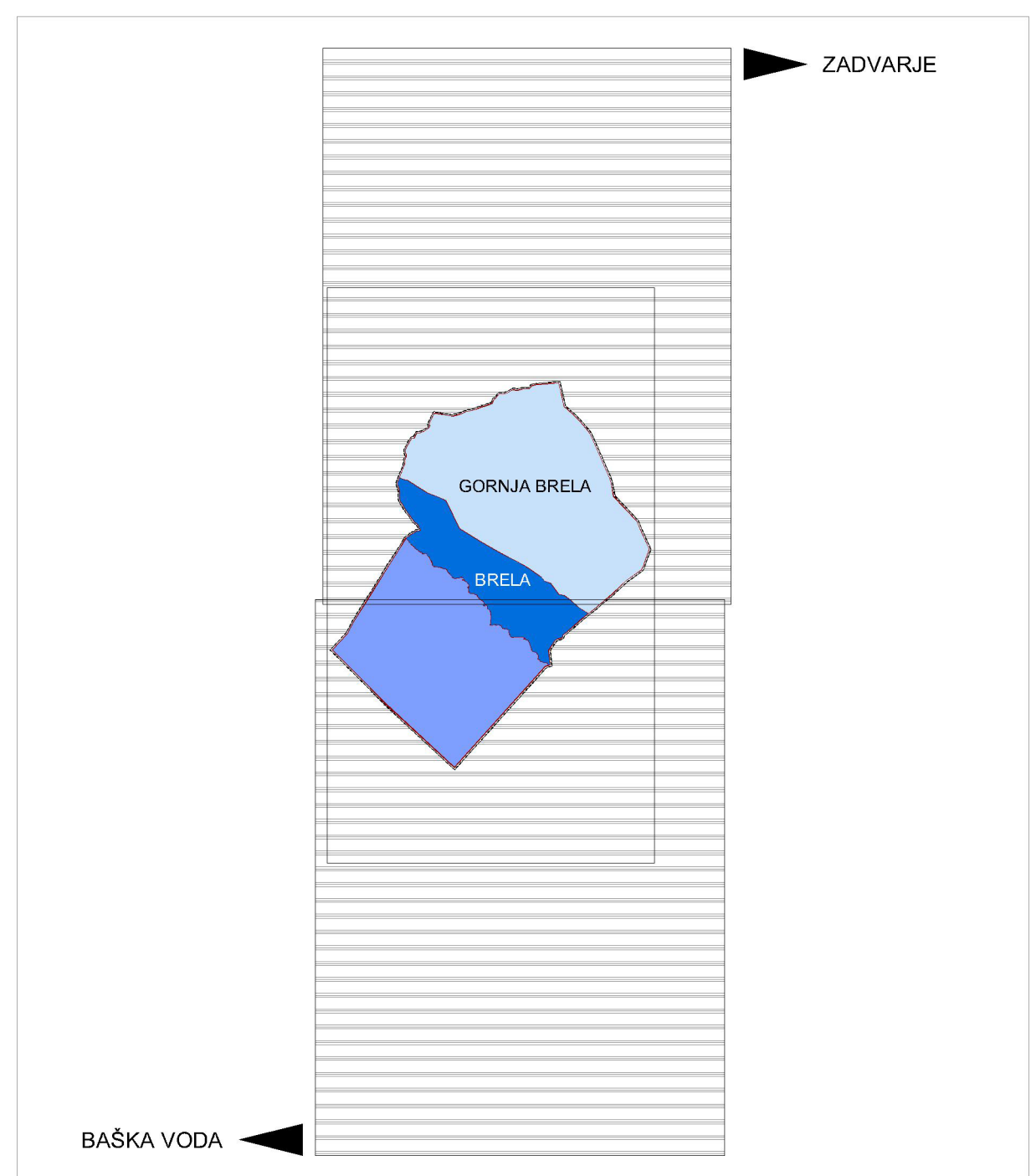


NOSITELJ IZRADE PLANA  
OPĆINA BRELA  
JEDINSTVENI UPRAVNI ODJEL

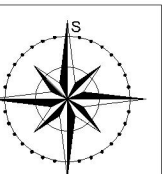

STRUČNI IZRAĐIVAČ  
URBANISTIČKI INSTITUT HRVATSKE d.o.o.



## VEZA LISTOVA TOPOGRAFSKE KARTE (TK25)



M 1:25.000



|  |  |
|--|--|
| Županija: SPLITSKO-DALMATINSKA ŽUPANIJA  |  |
| Općina: <b>OPĆINA BRELA</b>  |  |
| Naziv prostornog plana:<br><b>1. IZMJENE I DOPUNE PROSTORNOG PLANA UREĐENJA OPĆINE BRELA</b>   |  |
| Naziv kartografskog prikaza:<br><b>UVJETI ZA KORIŠTENJE, UREĐENJE I ZAŠTITU PROSTORA - PODRUČJA PRIMJENE POSEBNIH MJERA UREĐENJA I ZAŠTITE</b>   |  |
| Broj kartografskog prikaza:<br><b>3D</b>   | Mjerilo kartografskog prikaza:<br><b>1:25.000</b>  |
| Odluka o izradi Plana:<br>Službeno glasilo Općine Brela - "Glasnik" 2/11, 5/11   | Odluka Općinskog vijeća o donošenju Plana:<br>Službeno glasilo Općine Brela - "Glasnik" ___/___  |
| Javna rasprava (datum objave):<br>31. 10. 2012. - službeno glasilo Općine Brela - Glasnik 3/12, www.opcina-brela.hr<br>05. 11. 2012. - www.mj.gov.hr, 07. 11. 2012. - dnevniki.baak - Slobodna Dalmacija | Javni uvid održan:<br>od: 20. 11. 2012.<br>do: 04. 12. 2012.   |
| Pečat tijela odgovornog za provođenje javne rasprave:  | Odgovorna osoba za provođenje javne rasprave:<br><br>Viktor Mužinić, dipl.iur.   |
| Mišljenje na Plan prema članku ___ Zakona o prostornom uređenju i gradnji (NN 76/07, 38/09, 55/11, 90/11, 50/12, 55/12)  |  |
| Pravna osoba koja je izradila plan:<br><b>URBANISTIČKI INSTITUT HRVATSKE d.o.o. ZAGREB</b>   |  |
| Pečat pravne osobe koja je izradila plan:  | Odgovorna osoba:<br><br>mr.sc. Ninoslav Dusper, dipl.ing.arh.  |
| Odgovorni voditelj izrade nacrta prijedloga dokumenta prostornog uređenja:<br><b>TEREZLIJA MIRKOVIĆ BERKOVIĆ, dipl.ing.arh.</b>  |  |
| Stručni tim u izradi plana:<br>1. Terezijska Mirković Berković, dipl.ing.arh.<br>2. Lovorka Sviben, dipl.ing.arh.<br>3. Matea Somek, mag.ing.arh.<br>4. Dean Vučić, ing.geod.                            | 5. Nikola Adrović, mag.ing.aedif.<br>6. Vilma Stopfer, mag.ing.kraj.arh.<br>7. Katarina Labar, dipl.ing.agr. - uređ.kraj.<br>8. Marjan Prus, dipl.iur.<br>9. Juraj Dusper, dipl.oec. |
| Broj radnog naloga: <b>10143</b> • Broj plana: <b>1357</b>   | Godina izrade: <b>2015.</b>  |
| Pečat Općinskog vijeća:  | Predsjednik Općinskog vijeća:<br><br>(ime, prezime, potpis)  |
| Istovjetnost ovog prostornog plana s izvornikom ovjerava:  | Pečat nadležnog tijela:<br><br>(ime, prezime, potpis)  |