





# TUMAČ ZNAKOVLJA

## GRANICE TERITORIJALNE I STATISTIČKE GRANICE

-  OPĆINSKA GRANICA
-  GRANICA NASELJA

## OSTALE GRANICE

-  OBUHVAT PROSTORNOG PLANA
-  GRANICA ZAŠTIĆENOG OBALNOG PODRUČJA MORA  
- POJAS KOPNA U ŠIRINI OD 1000 M OD OBALNE CRTE
-  OBALNA CRTA
-  GRANICA ZAŠTIĆENOG OBALNOG PODRUČJA MORA  
- POJAS MORA U ŠIRINI OD 300 M OD OBALNE CRTE

## POVRŠINE ZA RAZVOJ I UREĐENJE RAZVOJ I UREĐENJE POVRŠINA GRADEVINSKOG PODRUČJA NASELJA

-  GRADEVINSKA PODRUČJA NASELJA

## PROMET CESTOVNI PROMET

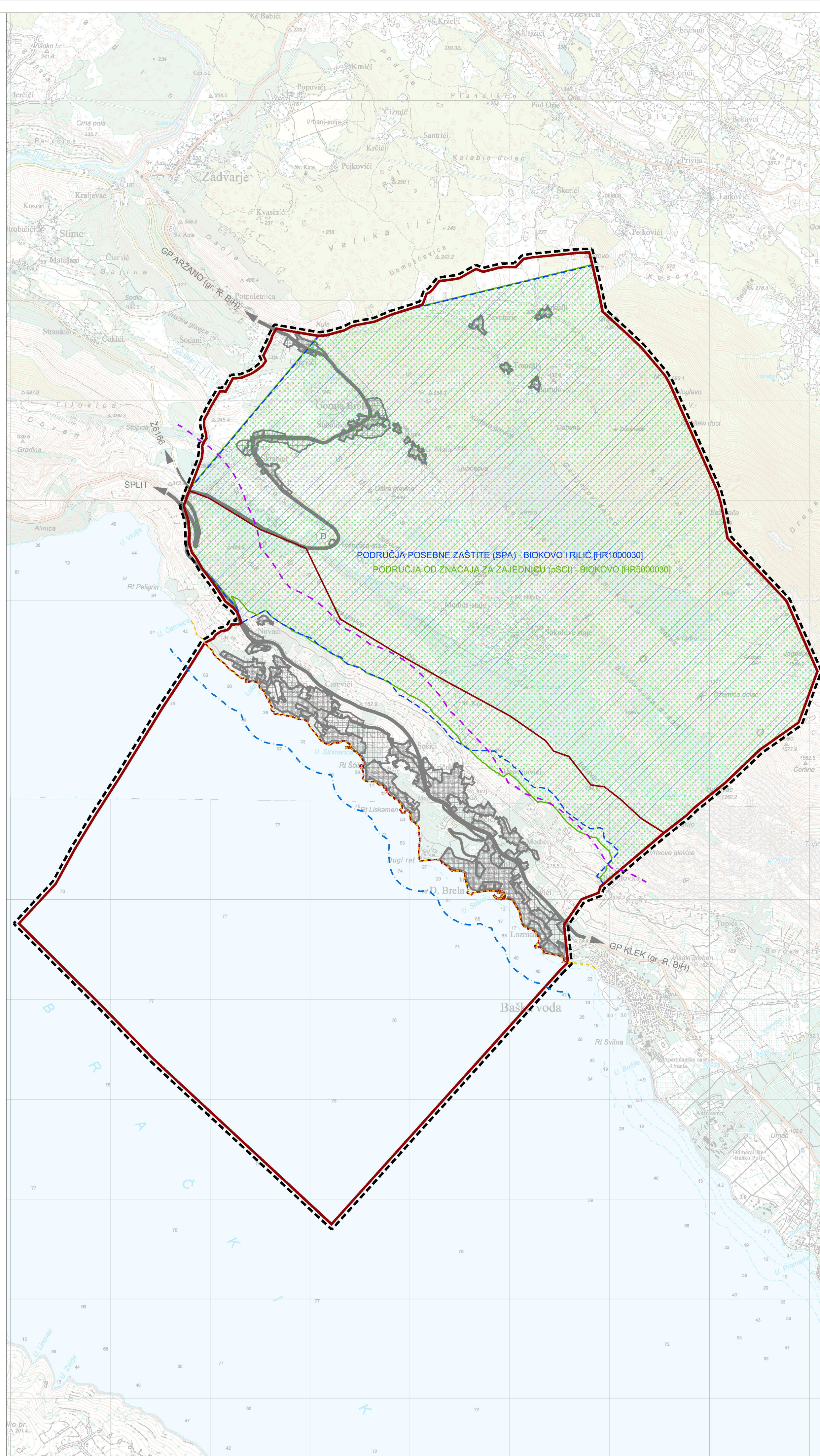
-  DRŽAVNA CESTA
-  ŽUPANIJSKA CESTA
-  LOKALNA CESTA

## PODRUČJA EKOLOŠKE MREŽE PODRUČJA OČUVANJA ZNAČAJNA ZA PTICE (POP)

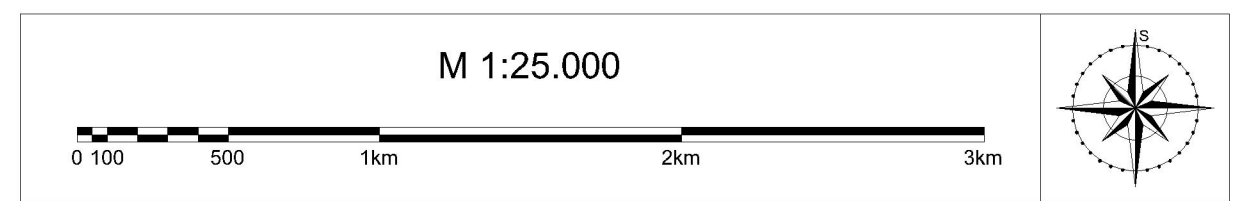
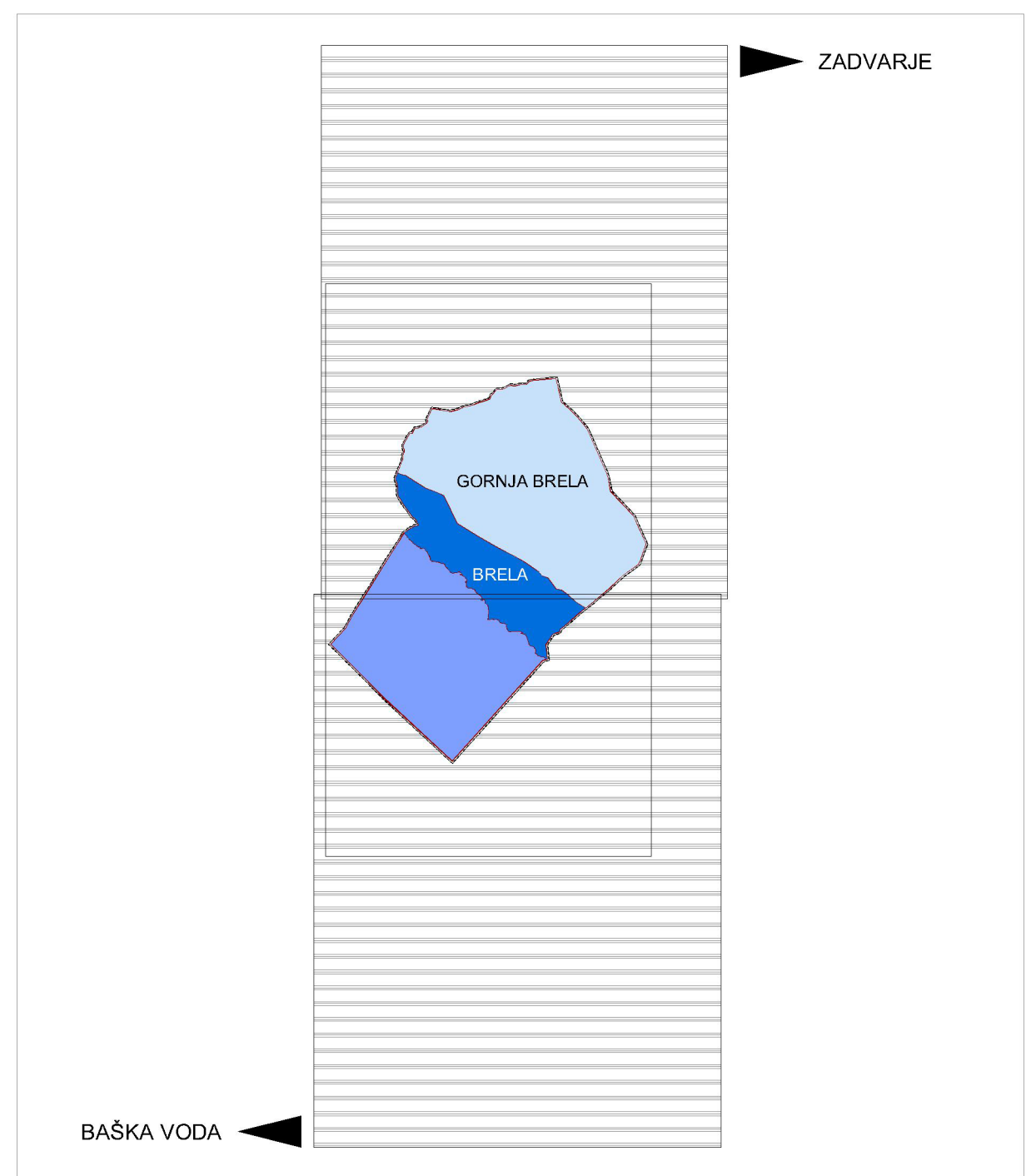
-  PODRUČJA POSEBNE ZAŠTITE (SPA) - BOKOVO I RILIĆ [HR1000030]

## PODRUČJA OČUVANJA ZNAČAJNA ZA VRSTE I STANIŠNE TIPOVE (POVS)

-  PODRUČJA OD ZNAČAJA ZA ZAJEDNICU (pSCI) - BOKOVO [HR5000030]



## VEZA LISTOVA TOPOGRAFSKE KARTE (TK25)



Županija: SPLITSKO-DALMATINSKA ŽUPANIJA	
Općina: <b>OPĆINA BRELA</b>	
Naziv prostornog plana: <b>1. IZMJENE I DOPUNE PROSTORNOG PLANA UREĐENJA OPĆINE BRELA</b>	
Naziv kartografskog prikaza: <b>UVJETI ZA KORIŠTENJE, UREĐENJE I ZAŠTITU PROSTORA - PODRUČJA EKOLOŠKE MREŽE</b>	
Broj kartografskog prikaza: <b>3E</b>	Mjerilo kartografskog prikaza: <b>1:25.000</b>
Odluka o izradi Plana: Službeno glasilo Općine Brella - "Glasnik" 2/11, 5/11	Odluka Općinskog vijeća o donošenju Plana: Službeno glasilo Općine Brella - "Glasnik" ___/___
Javna rasprava (datum objave): 31. 10. 2012. - službeno glasilo Općine Brella - "Glasnik" 3/12, www.opcina-brella.hr 05. 11. 2012. - www.mj.gov.hr, 07. 11. 2012. - dnevi.bašak - Službeno glasilo	Javni uvid održan od: 20. 11. 2012. do: 04. 12. 2012.
Pečat tijela odgovornog za provođenje javne rasprave:	Odgovorna osoba za provođenje javne rasprave:  Viktor Mužinić, dipl.iur.
Mišljenje na Plan prema članku ___ Zakona o prostornom uređenju i gradnji (NN 76/07, 38/09, 55/11, 90/11, 50/12, 55/12)	
Pravna osoba koja je izradila plan: <b>URBANISTIČKI INSTITUT HRVATSKE d.o.o. ZAGREB</b>	
Pečat pravne osobe koja je izradila plan:	Odgovorna osoba:  mr.sc. Ninoslav Dusper, dipl.ing.arh.
Odgovorni voditelj izrade nacrta prijedloga dokumenta prostornog uređenja: <b>TEREZIJA MIRKOVIĆ BERKOVIĆ, dipl.ing.arh.</b>	
Stručni tim u izradi plana: 1. Terezija Mirković Berković, dipl.ing.arh. 2. Lovorka Svilben, dipl.ing.arh. 3. Matea Somek, mag.ing.arh. 4. Dean Vučić, ing.geod.	5. Nikola Adrović, mag.ing.aedif. 6. Vilma Stopfer, mag.ing.kraj.arh. 7. Katarina Labar, dipl.ing.agr. - ured.kraj. 8. Marijan Prus, dipl.iur. 9. Juraj Dusper, dipl.oec.
Broj radnog naloga: <b>10143</b> • Broj plana: <b>1357</b>	Godina izrade: <b>2015.</b>
Pečat Općinskog vijeća:	Predsjednik Općinskog vijeća:  (ime, prezime, potpis)
Istovjetnost ovog prostornog plana s izvornikom ovjerava:	Pečat nadležnog tijela:  (ime, prezime, potpis)