

TUMAČ ZNAKOVLJA

GRANICE

TERITORIJALNE I STATISTIČKE GRANICE

- OPĆINSKA GRANICA
- GRANICA NASELJA

OSTALE GRANICE

- OBUHVAAT PROSTORNOG PLANA
- GRANICA PROSTORA OGRANIČENJA ZAŠTIĆENOG OBALNOG PODRUČJA MORA - POJAS KOPNA U ŠIRINI OD 1000 M OD OBALNE CRTE
- POSTOJEĆA OBALNA CRTA
- GRANICA ZAŠTIĆENOG OBALNOG PODRUČJA MORA - POJAS MORA U ŠIRINI OD 300 M OD OBALNE CRTE

POVRŠINE ZA RAZVOJ I UREĐENJE

RAZVOJ I UREĐENJE POVRŠINA GRAĐEVINSKOG PODRUČJA NASELJA

- GRAĐEVINSKA PODRUČJA NASELJA
- GRAĐEVINSKO PODRUČJE NASELJA ŠPORTSKO-REKREACIJSKE NAMJENE - KUPALIŠNA OBALA SA ŠETNICOM

PROMET

CESTOVNI PROMET

- DRŽAVNA CESTA
- ŽUPANIJSKA CESTA
- LOKALNA CESTA

UVJETI KORIŠTENJA

ARHEOLOŠKA BAŠTINA

- ARHEOLOŠKI POJEDINAČNI LOKALITET - KOPNENI
- ARHEOLOŠKI POJEDINAČNI LOKALITET - PODMORSKI

POVIJESNA GRADITELJSKA CJELINA

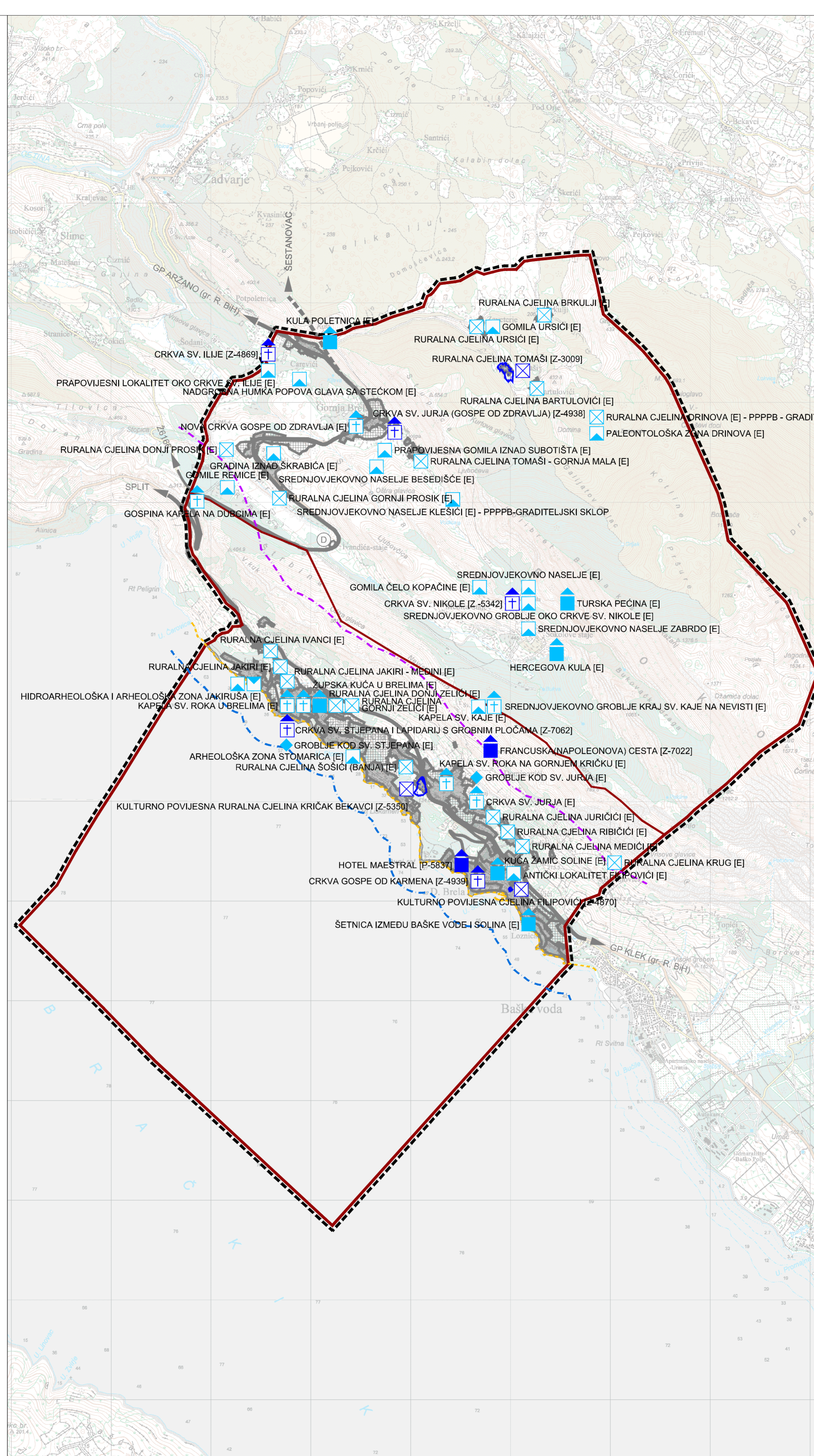
- POVIJESNA GRADITELJSKA CJELINA - SEOSKO NASELJE

POVIJESNI SKLOP I GRAĐEVINA

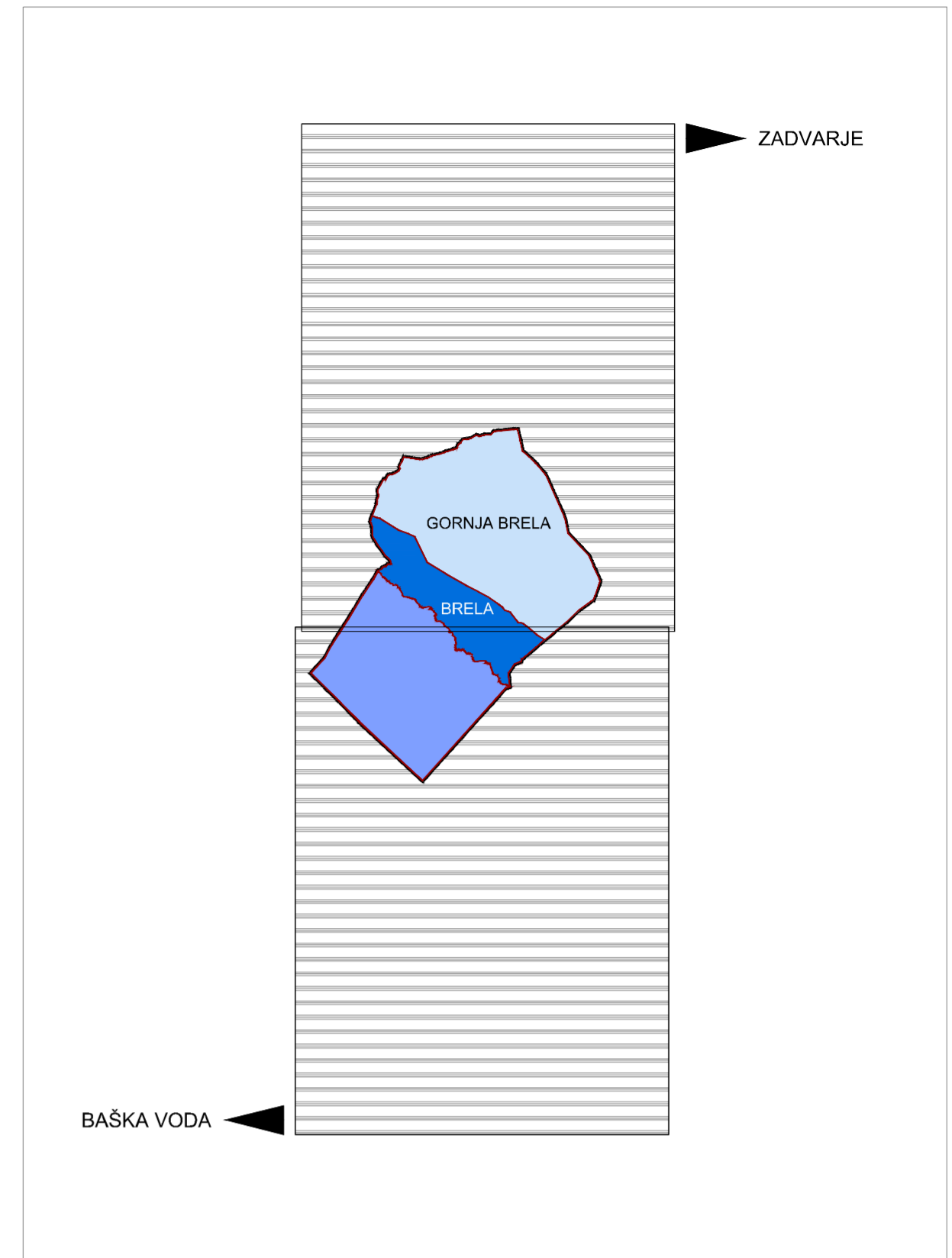
- CIVILNA GRAĐEVINA
- SAKRALNA GRAĐEVINA

MEMORIJALNA BAŠTINA

- SPOMEN (MEMORIJALNI) OBJEKT

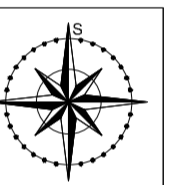


VEZA LISTOVA TOPOGRAFSKE KARTE (TK25)



M 1:25.000

0 100 500 1km 2km 3km



IZMJENE I DOPUNE PROSTORNOG PLANA UREĐENJA OPĆINE BRELA

Prijedlog plana, srpanj 2020.

Županija:	SPLITSKO-DALMATINSKA ŽUPANIJA	
Općina/grad:	OPĆINA BRELA	
Naziv prostornog plana:	IZMJENE I DOPUNE PROSTORNOG PLANA UREĐENJA OPĆINE BRELA	
Naziv kartografskog prikaza:	UVJETI ZA KORIŠTENJE, UREĐENJE I ZAŠTITU PROSTORA PODRUČJA POSEBNIH UVJETA KORIŠTENJA-KULTURNA DOBRA	
Broj kartografskog prikaza:	3B	Mjerilo kartografskog prikaza: 1:25.000
Odluka o izradi plana: (službeno glasilo):	Odluka predstavničkog tijela o donošenju plana (službeno glasilo):	
"Glasnik-službeno glasilo Općine Brela" broj 2/19 i 7/19	"Glasnik-službeno glasilo Općine Brela" broj	
Javna rasprava (datum objave):	Javni uvid održan:	
Pečat tijela odgovornog za provođenje javne rasprave:	Odgovorna osoba za provođenje javne rasprave: Viktor Mužinić	
Suglasnost na plan prema članku 108. Zakona o prostornom uređenju (Narodne novine, br. 153/13, 65/17, 114/18, 39/19 i 98/19):	broj suglasnosti KLASA: UR.BROJ: datum:	
Pravna osoba/tijelo koje je izradilo plan:	URBANISTICA d.o.o. Zagreb, Gajeva 2A	
Pečat pravne osobe/tijela koje je izradilo plan:	Odgovorna osoba: Jasminka Pilar - Katavić, dipl.ing.arh.	
Odgovorni voditelj izrade plana: Ana Putar, dipl.ing.arh.	Stručni tim u izradi plana: Iva Lukinić, dipl.ing.arh. Nikola Adrović, mag.ing.aedif. Nikolina Gradečki, mag.ing.arch. Ira Habijanec, mag.ing.arch. Luka Krstulović, mag.ing.arch.	
Pečat predstavničkog tijela:	Predsjednik predstavničkog tijela: ---	
Istovjetnost ovog prostornog plana s izvornikom ovjerava:	Pečat nadležnog tijela:	
(ime, prezime i potpis)		