

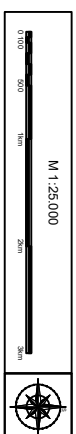
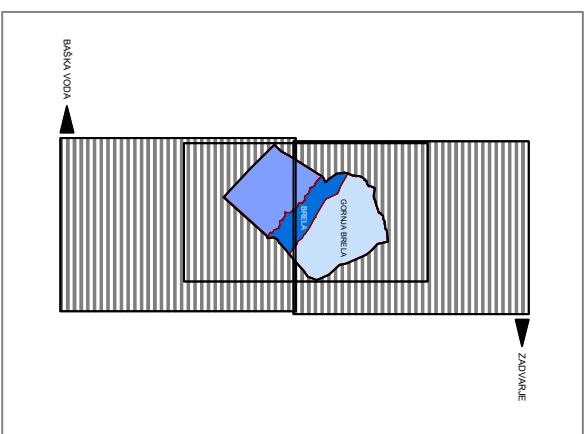
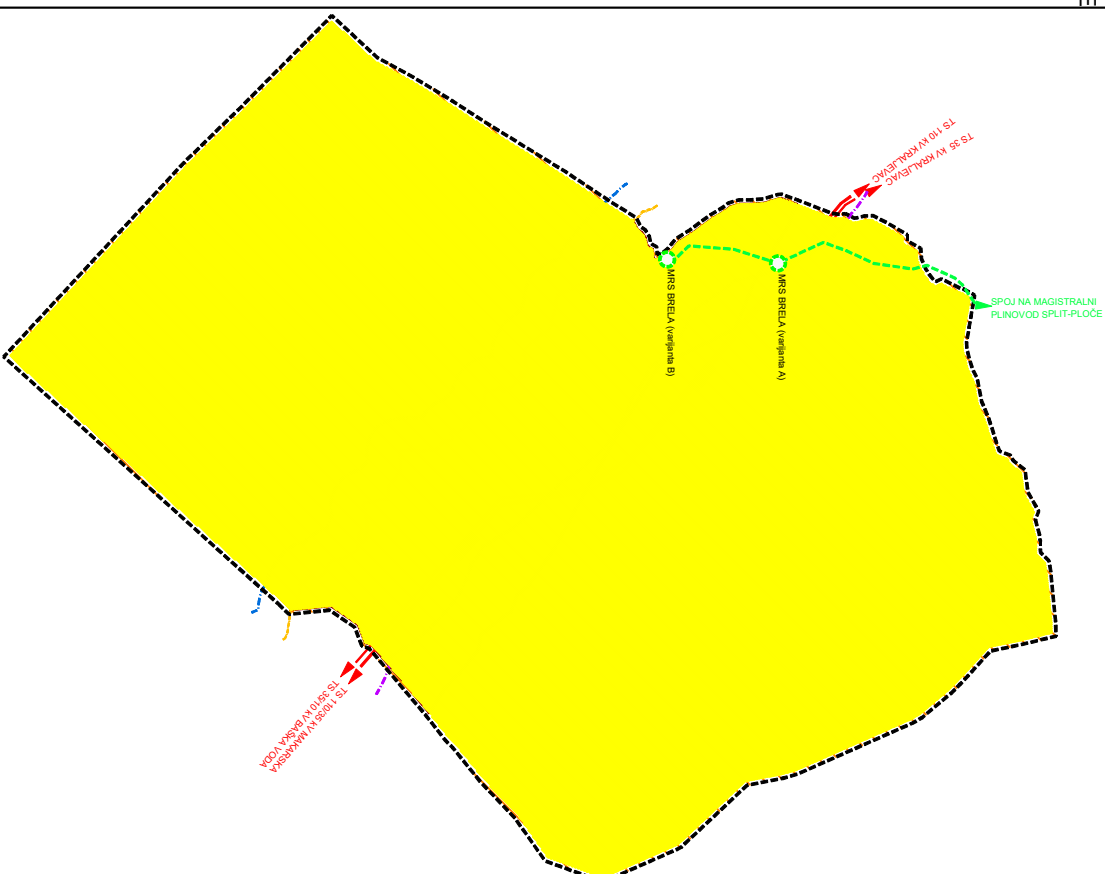
PROJECIENA RIZIKA OD VELIKIH NESREĆA
OPĆINA BRELA
GRAFIČKI PRILOG 4.
KARTA RIZIKA-EKSTREMNE TEMPEATURE

- GRANICE**
TERITORIJALNE I STATISTIČKE GRANICE
- OPĆINSKA GRANICA
 - GRANICA NASELJA
- OSTALE GRANICE**
- OBUHVAT PROSTORNOG PLANA
 - GRANICA PROSTORA OGRANIČENJA ZAŠTITNOG OPASNOG PODRUČJA MORA
 - POLJAS KOPNA U ŠIRINI OD 1000 M OD OBLAKE CRTE
 - POSTOJEĆA OBLAK CRTA
 - GRANICA ZAŠTITNOG OBLAKNOG PODRUČJA MORA
 - POLJAS MORA U ŠIRINI OD 300 M OD OBLAKE CRTE
- POVRŠINE ZA RAZVOJ I UREĐENJE**
RAZVOJ I UREĐENJE PVRŠINA GRAĐEVINSKOG PODRUČJA NASELJA
- GRAĐEVINSKA PODRUČJA NASELJA
 - GRAĐEVINSKO PODRUČJE NASELJA ŠPORTSKO-RECREATIVNE NAMJENE - KIPRALIŠKA OBLAKA SA ŠETNICOM
- PROMET**
CESTOVNI PROMET
- DRIŽAVNA CESTA
 - ŽUPANIJSKA CESTA
 - LOKALNA CESTA
- ENERGETSKI SUSTAV**
PROIZVODNJA I CILJEVI TRANSPORT PUNA
- MAGISTRALNI PLINOVOD / ODVOJINI
 - MERNIO REKUCIJSKA STANICA (VARIANTNE LOKACIJE)
 - ELEKTROENERGETIKA
 - ELEKTROPRILJENSNI UREĐAJI
 - DALKOVOD 110kV
 - DALKOVOD 35 kV

KAZALO
RIZIK

- VELO VISOK
- VISOK
- UMIJEREN
- NIZAK

E:_RNRN10143_PPUOB-ID1\PPUOB-ID1_00-TK25--nove\Zadnje



INFRASTRUKTURNI SUSTAVI
ENERGETSKI SUSTAVI

1:25.000

2A