

PROCJENA RIZIKA OD VELIKIH NESREĆA
 OPĆINA BRELA
 GRAFIČKI PRILOG 6:
 KARTA RIZIKA-SUŠA

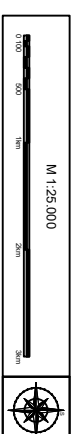
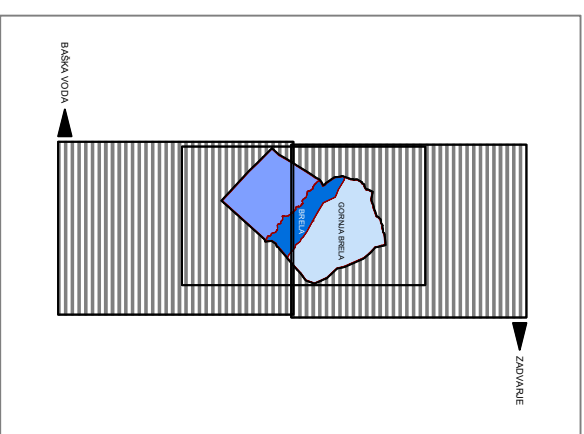
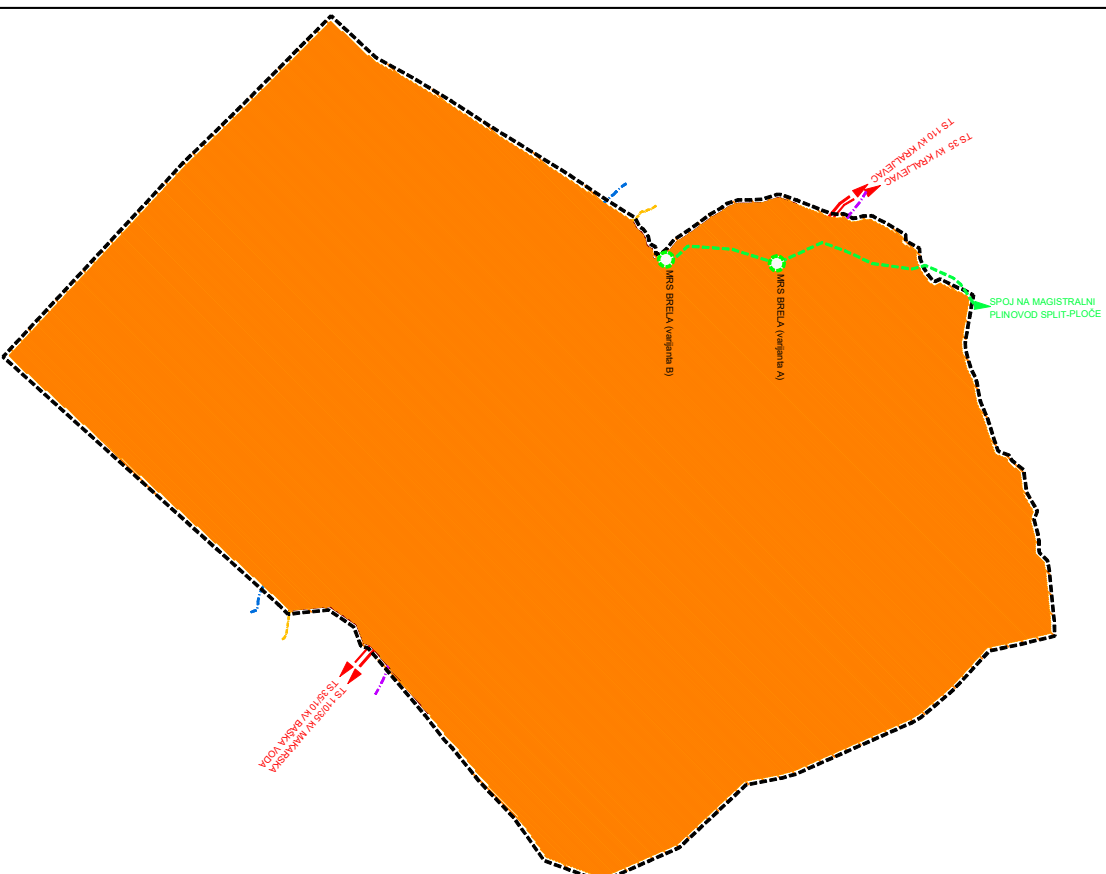
- GRANICE**
 TERITORIJALNE I STATISTIČKE GRANICE
- TERITORIJALNE I STATISTIČKE GRANICE
 - ORTAČKA GRANICA
 - GRANICA NASELJA
- OSTALE GRANICE**
- OBUJAVAT PROSTORNOG PLANA
 - GRANICA PROSTORA OGRANIČENJA ZAŠTIĆENOG OBUJAVNOG PODRUČJA IZDORA
 - POJAS KOPIJA U ŠIRINI OD 1000 M OD OBUJAVNE CRTE
 - POSTOJEĆA OBUJAVNA CRTA
 - GRANICA ZAŠTIĆENOG OBUJAVNOG PODRUČJA KOPIJA
 - POJAS KOPIJA U ŠIRINI OD 300 M OD OBUJAVNE CRTE
- POVRŠINE ZA RAZVOJ I UREĐENJE
 RAZVOJ I UREĐENJE POVRŠINA GRAĐEVINSKOG PODRUČJA NASELJA**
- GRAĐEVINSKA PODRUČJA NASELJA
 - GRAĐEVINSKO PODRUČJE NASELJA I SPORTSKO-RECREACIJSKE NAMJENE - KUPALIŠKA OBLAŠĆA SA BETONCIMA
- PROMET
 CESTOVNI PROMET**
- DOST. DOKLA. PRIJAZNA CESTA
 - DOST. DOKLA. ŽUPANIJSKA CESTA
 - DOST. DOKLA. LOKALNA CESTA
- ENERGETIKI SUSTAV
 PROIZVODNINA I CILJEVI TRANSPORT PUNA**
- DOST. DOKLA. MAGISTRALNI PUNOVOD / ODVODNI
 - ILMERNO REDUKCIJSKA STANICA (VARIJANTNE IZVAGACIJE)
- ELEKTROENERGETIKA
 ELEKTROPRUŽENOSNI UREĐAJI**
- DOST. DOKLA. DALEKOVOD 110 kV
 - DOST. DOKLA. DALEKOVOD 35 kV

KAZALO

RIZIK

	VELO VISOK
	VISOK
	UMJEREN
	NIZAK

E:_RNRN10143_PPUOB-ID1\PPUOB-ID1_00-TK25-nove\Zadve



INFRASTRUKTURNI SUSTAVI
 ENERGETISNI SUSTAVI

1:25,000

2A