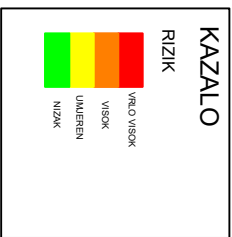
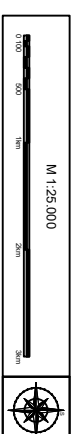
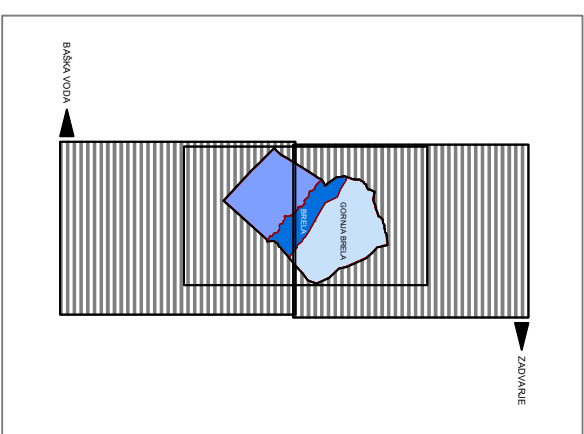
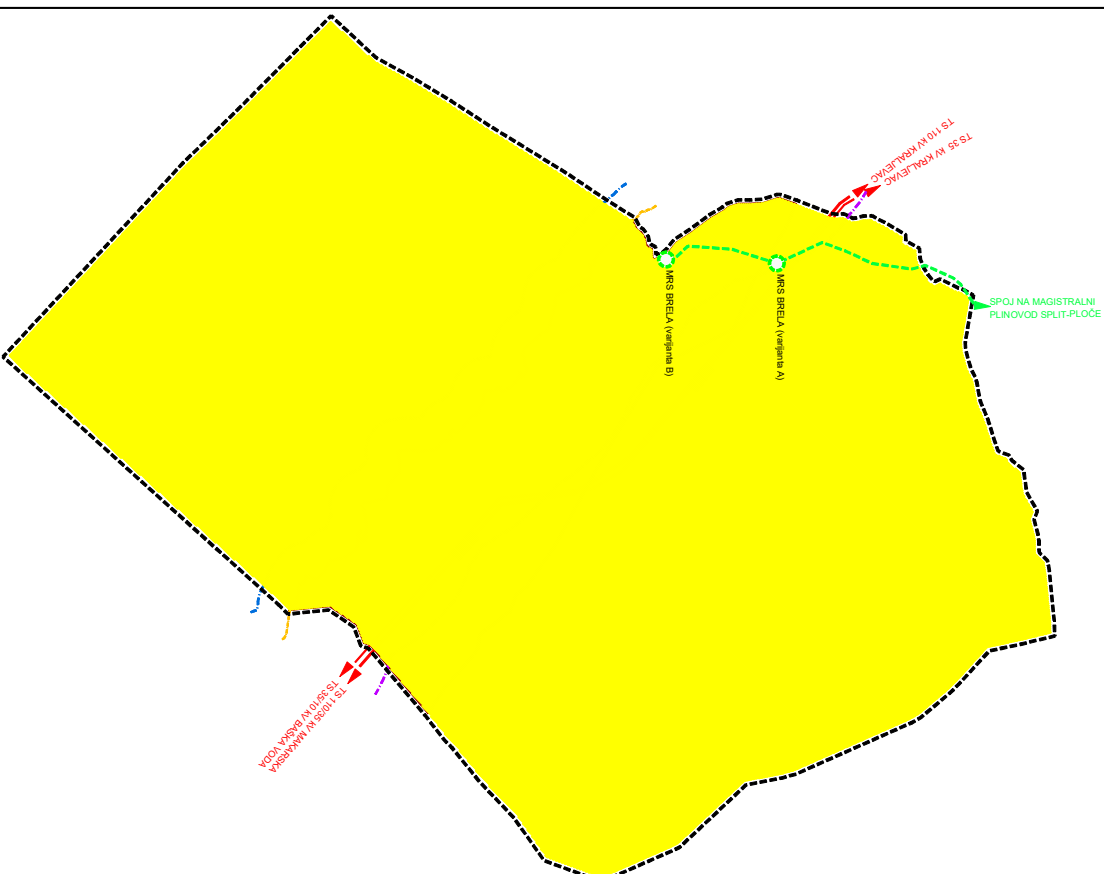


PROCJENA RIZIKA OD VELIKIH NESREĆA
OPĆINA BRELA
GRAFIČKI PRILOG 7.
KARTA RIZIKA-EPIDEMIJE I PANDEMIJE

- GRANICE**
TERRITORIJALNE I STATISTIČKE GRANICE
- ORHANSKA GRANIČICA
 - GRANIČICA NASELJA
- OSTALE GRANICE**
- OBILJEŽAVANJE PROSTORNOG PLANA
 - GRANIČNA POMOĆNA OGRANIČENJA ZA ŠTITČENOS OBAJNOG PODRUČJA I MOKRA
- POJAS KOPIJA U ŠIRINI OD 1000 M OD OBAJNE CRTE
 - POSTOJEĆA OBAJNA CRTA
 - GRANIČNA ZAŠTITČENOS OBAJNOG PODRUČJA MOKRA
- POJAS KOPIJA U ŠIRINI OD 300 M OD OBAJNE CRTE
- POVRŠINE ZA RAZVOJ I UREĐENJE
RAZVOJ I UREĐENJE POVRŠINA GRAĐEVINSKOG PODRUČJA NASELJA**
- GRAĐEVINSKA PODRUČJA NASELJA
 - GRAĐEVINSKO PODRUČJE NASELJA I SPORTSKO-RECREACIJSKE NAMJENE -
KUPALIŠNA OBAJLA SA BETHNICOM
- PROMET
CESTOVNI PROMET**
- DRŽAVNA CESTA
 - OPĆINSKA CESTA
 - ŽUPANIJSKA CESTA
 - LOKALNA CESTA
- ENERGETSKI SUSTAV
PROIZVODNINA I CILJEVI TRANSPORT PUNA**
- MAGISTRALNI PLOVODI / ODVOJINI
 - MALERNO REDUKCIJSKA STANICA (VARIJANTNE LOKACIJE)
 - ELEKTROENERGETIKA
ELEKTROPRIPUŠNOSNI UREĐAJI
 - DALEKOVOD 110 kV
 - DALEKOVOD 35 kV



E:_RNRN10143_PPUOB-ID1\PPUOB-ID1_00-TK25-nove\Zadve



INFRASTRUKTURNI SUSTAVI
ENERGETSKI SUSTAVI

1:25.000

2A