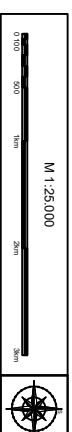
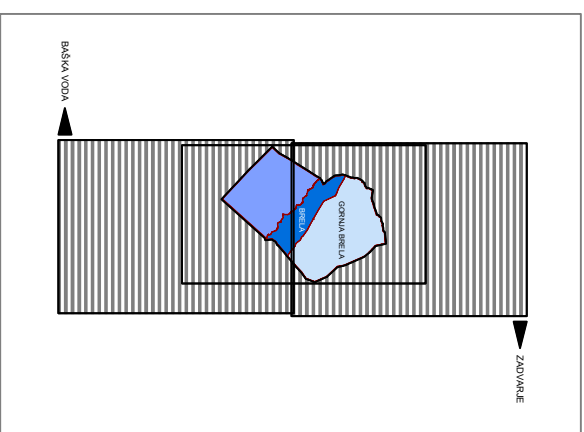
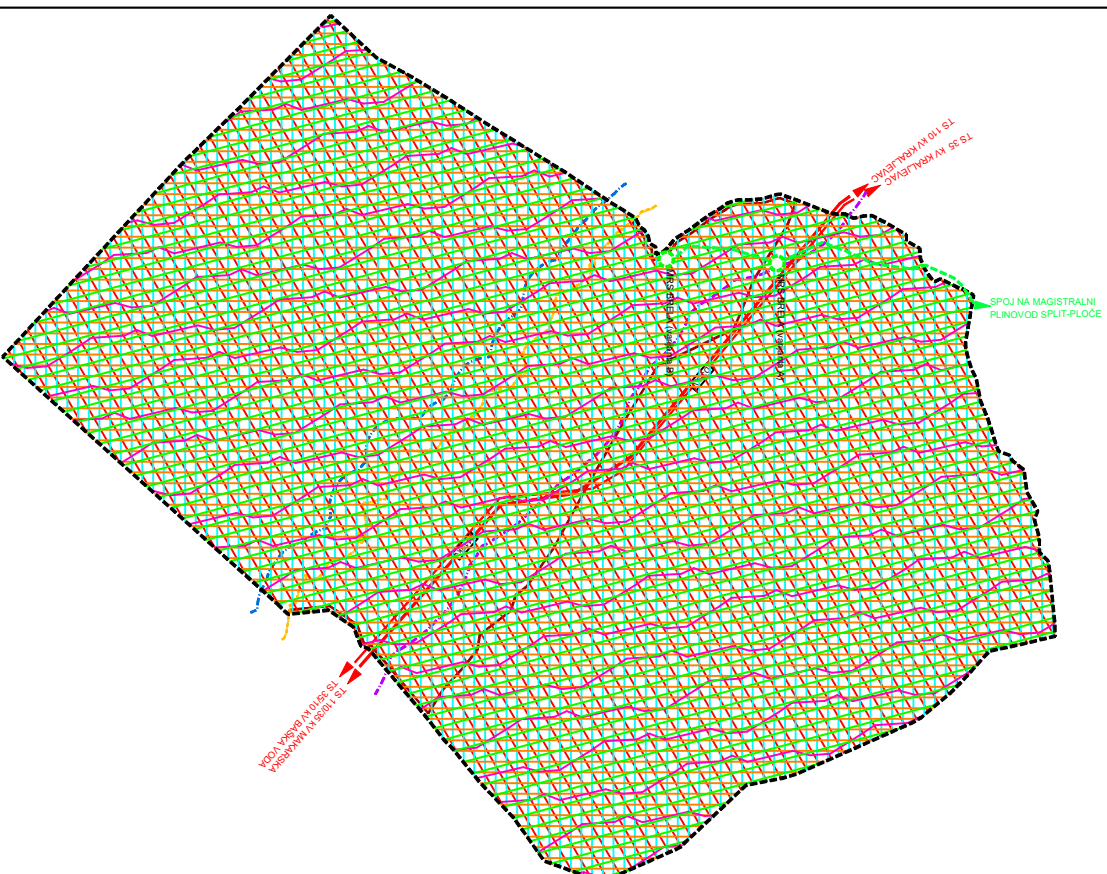


PROCJENA RIZIKA OD VELIKIH NESREĆA  
OPĆINA BRELA  
GRAFIČKI PRILOG 1.  
KARTA RIZIKA

- GRANICE**  
 TERITORIJALNE I STATISTIČKE GRANICE  
 OPĆINSKA GRANICA  
 GRANICA NASELJA
- OSTALE GRANICE**  
 OBUHVAT PROSTORNOG PLANA  
 GRANICA PROSTORA, OGRANIČENJA ZAŠTITNOG OBUHVATNOG PODRUČJA MOKRA  
 - POJAS MOKRA U ŠIRINI OD 1000 M OD OBLATNE CRTE  
 POSTOJEĆA OBLATNA CRTA  
 GRANICA ZAŠTITNOG OBUHVATNOG PODRUČJA MOKRA  
 - POJAS MOKRA U ŠIRINI OD 300 M OD OBLATNE CRTE
- POVRŠINE ZA RAZVOJ I UREĐENJE**  
 GRAĐEVINSKA PODRUČJA NASELJA  
 GRAĐEVINSKO PODRUČJE NASELJA ŠPORTSKO-RECREACIJSKE NAMJENE - KIPRALIŠKA OBLA SA ŠETNICOM
- PROMET**  
 CESTOVNI PROMET  
 DRŽAVNA CESTA  
 ŽUPANIJSKA CESTA  
 LOKALNA CESTA
- ENERGETSKI SUSTAV**  
 PROIZVODNI I CILJEVI TRANSPORT PUNA  
 MAJSTRALNI PLINOVOD / ODVOJINI  
 MAMERNO REKONSTRUKCIJSKA STANICA (VARIANTNE LOKACIJE)  
 ELEKTROENERGETIKA  
 ELEKTROPRILIKOVNI UREĐAJI  
 DALKOVOD 110 kV  
 DALKOVOD 35 kV

- KAZALO**  
 RIZIK  
 POTRESI  
 POŽAR OTVORENOG  
 TIPFA  
 EKSTREMNE  
 TEMPERATURE  
 POPLAVE  
 SUŠA  
 EPIDEMIJE I  
 PANDEMIJE

E:\\_RNRN10143\_PPUB-ID1\PPUB-ID1\_00-TK25-nove\Zadiv



INFRASTRUKTURNI SUSTAVI  
 ENERGETSKI SUSTAVI  
 2A  
 1:25,000